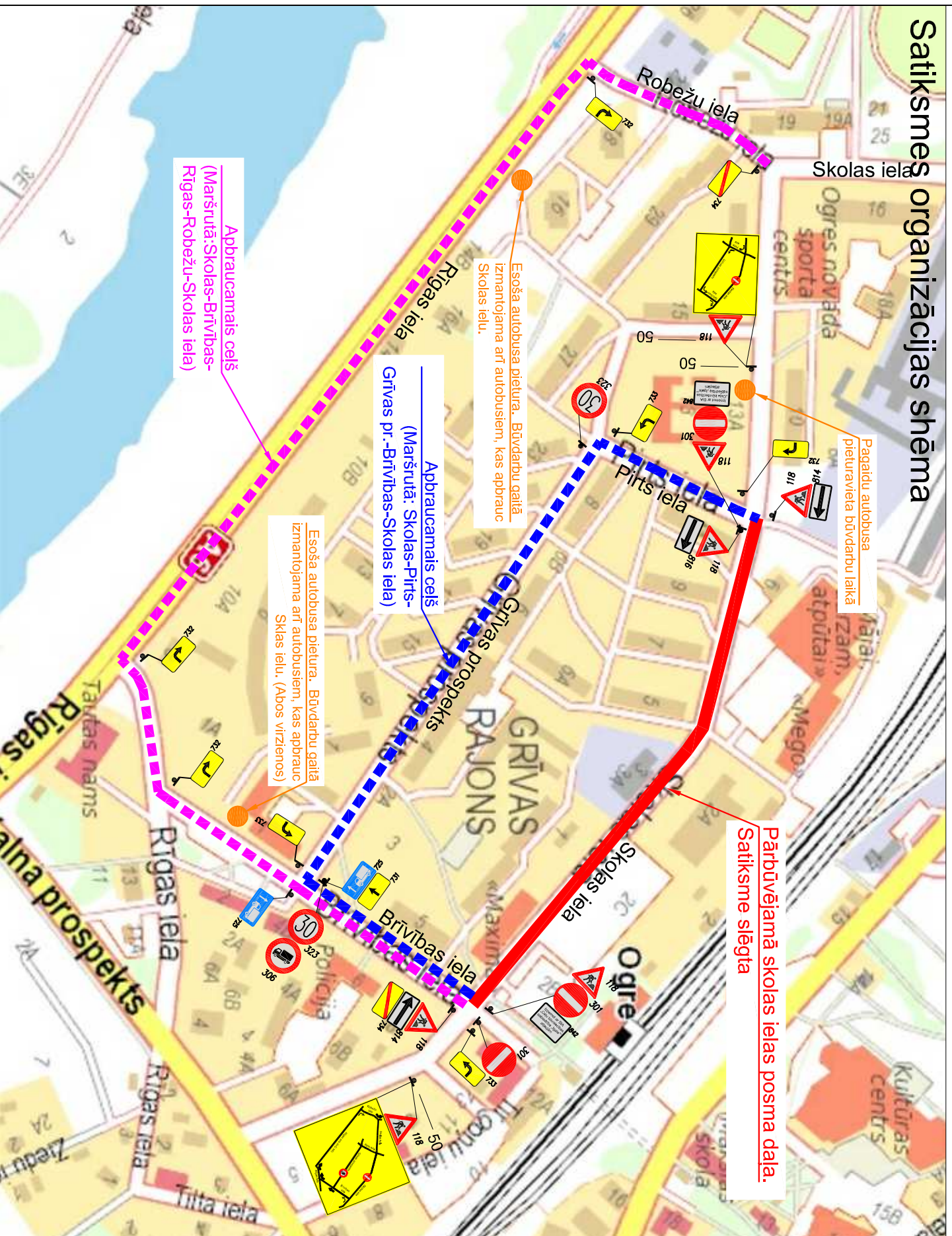


Satiksmes organizācijas shēma



Pārbūvējamā skolas ielas posma daļa. Satiksme slēgta

Esoša autobusa pietura. Būvdarbu gaitā izmantojama arī autobusiem, kas abpusroc Skolas ielu.

Abpusrocams ceļš (Maršrūtā: Skolas-Pirts-Grīvas pr.-Brīvības-Skolas iela)

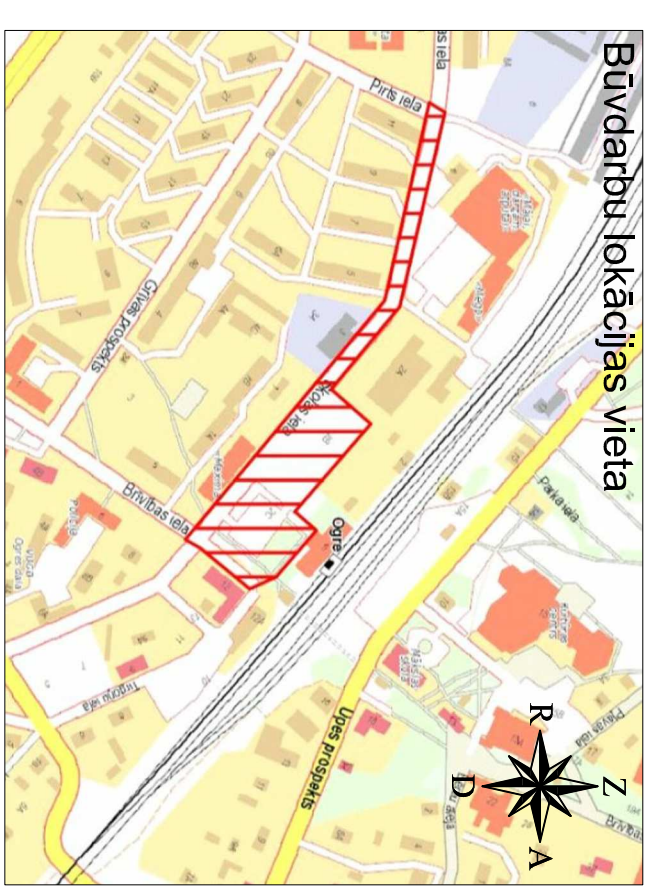
Esoša autobusa pietura. Būvdarbu gaitā izmantojama arī autobusiem, kas abpusroc Skolas ielu. (Abos virzienos)

Abpusrocams ceļš (Maršrūtā: Skolas-Brīvības-Rīgas-Robežu-Skolas iela)

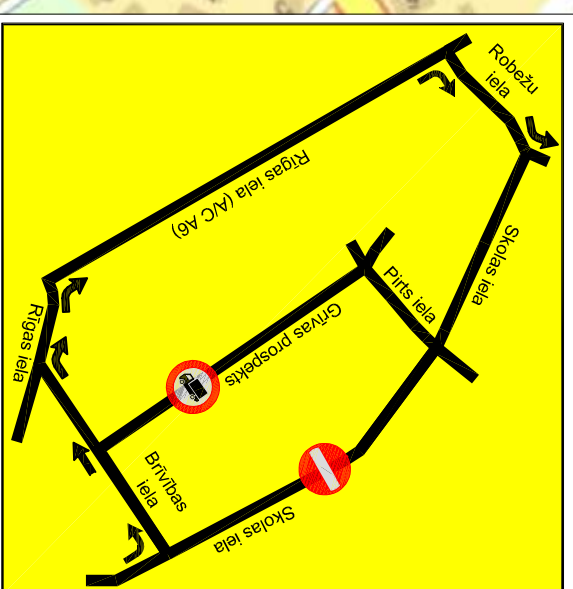
Izņemot ar SIA "Ceļu būvniecības sabiedrība „Igate” atļaujām

Ceļa zīme pie iebraukšanas Skolas ielas pārbūvējamajā posmā.

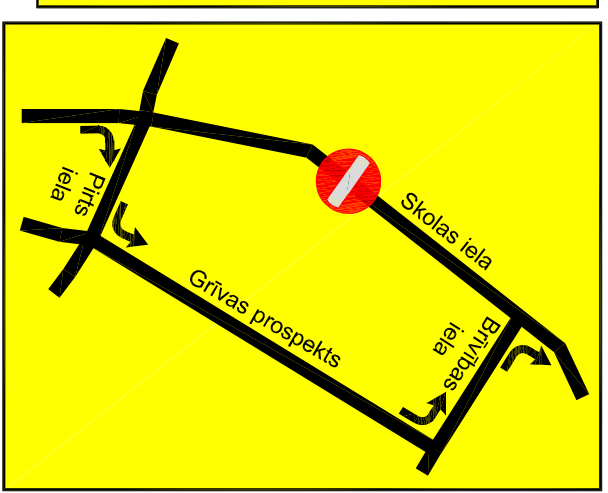
- Piezīmes:**
1. Satiksmes organizācijas shēma attēlota shematiski.
 2. Satiksme, virzienā no Brīvības ielas līdz Pirts ielai slēgta. Satiksme virzienā no Pirts ielas uz Brīvības ielu organizēta pa abpuscemo ceļu: Skolas iela - Pirts iela - Grīvas prospekts - Brīvības iela - Skolas iela.
 3. Ņemot vērā to, ka uz Grīvas prospekta ir atļauta auto stāvēšana, un to, ka brauktuves platumš tādā gadījumā ir ~5m, virzienā Skolas iela-Grīvas prospekts-Pirts iela, Skolas iela, atļauts braukt tika vieglajiem transportlīdzekļiem. Abpusrocams ceļš šajā virzienā organizēts maršrūtā Skolas iela-Brīvības iela-Rīgas iela-Robežu iela-Skolas iela.
 4. Galvenie darba vietas ietījamie norobežojošie un brīdīnājuma elementi saskaņā ar ministru kabineta 2001.gada 2.oktobra 1. pielikuma noteikumiem Nr.421 un 2009.gada 5.maija 1. pielikuma noteikumiem Nr.394.
 5. Ceļa zīmes izgatavot un uzstādīt atbilstoši standarta LVST7 prasībām.
 6. Uz būvdarbu periodu uzstādāmās ceļa zīmes un vertikālie apzīmējumi izvietojami uz pagaidu stablēm.
 7. Gājēju satiksme visā būvdarbu periodā tiks nodrošināta pa ceļa malām. Tiks uzstādīti vadstatņi, novilkas lentas, izveidoti gājēju ceļiņi. Vajadzības gadījumā tiks uzstādīts žogs. Tādējādi ierobežojot gājēju pārvietošanos pa būvdarbu zonu, kurā atstāties var būt bīstami.
 8. Uz būvdarbu periodu tiks izsniegta atļauja iebraukšanai būvdarbu zonā. Tiks nodrošināta īpašnieku piekļūšana saviem īpašumiem, kā arī tiks nodrošinātas preču piegādes uzņēmumiem, kuru vienīgais piekļūšanas ceļš ir pārvietojoties pa pārbūvējamo Skolas ielas posmu.
 9. Autobusa pieturvietu novietojums vajadzības gadījumā precizējams.



Plakāti par Skolas ielas slēgšanu un abpuscemo ceļiem.



Pie Brīvības ielas



Pie Pirts ielas

<p>Pasūtītājs Ogres novada pašvaldība Reģ.nr.9000024455</p>	<p>Brīvības iela 33, Ogre, Ogres novads, LV-5001 Tel.:65071160 E-pasts: ogresdome@ogresnovads.lv www.ogresnovads.lv</p>
<p>Būvobjekts Skolas ielas pārbūve</p>	<p>Darbu izpildes vieta Skolas iela, Ogre</p>
<p>Būvuzņēmējs SIA "MRG Būve" Reģistrācijas Nr.4020302059</p>	<p>Izstrādātāja Dainis Sausals (mob:29432849) Ernestīnes iela 43-1, Rīga</p>
<p>Rasījums Satiksmes organizācijas shēma būvdarbu laikā</p>	<p>Par zīmju uzstādīšanu atbildīgais Dainis Sausals (mob:29432849)</p>
<p>Būvdarbu vadītājs Dainis Sausals (mob:29432849)</p>	<p>Lappal. Lappas 1/1</p>