
















-  Pastaigu maršruti
-  2 km
-  5,5 km
-  14 km
-  Eņģeļi pie baznīcām
-  Katrīnas I kariete
-  Kristus dzimšanas ainiņa
-  Ogres Vēstures un mākslas muzejs
-  Svētku eglītes
-  Izgaismotās gājēju ielas sākums
-  Digitālais informācijas stends
-  Izgaismotais arkveida gājēju tilts
-  Kafējnīca, kura piedāvā ēdienu līdzņemšanai
-  Stāvvietā

Ziemassvētku eglīšu maršruts/ceļš

- 1 Ogres Kultūras centrs - Ogres zīme, Ogres vārti
- 2 VPIL "Strautiņš" - Vidus pr. 25, Jaunogres rotaļu laukums»
- 3 SIA "Ogres Namsaimnieks" - Zilokalnu pr.
- 4 Ogres Zilo kalnu aģentūra - pie "Milžu takas"
- 5 VPIL "Dzīpariņš" - Ogres Zilo kalnu pakājē
- 6 Jaunogres Vidusskola - pie peldbaseina "Neptūns"
- 7 VPIL "Zelta Sietiņš" - Lapu ielas un Meža pr. krustojums
- 8 biedrība "Rēgi MC" - Vidus pr. 10
- 9 SIA "Ķilupe" - Grīvas pr laukums
- 10 SIA "Lidl" - Kalna pr. rotācijas aplis
- 11 Kafējnīca "Ostreet" - Bērzu aleja
- 12 Ogres Kultūras centrs - pie Lielā Latvijas karoga
- 13 Ogres Mūzikas skola - pie Ogres Mūzikas skolas
- 14 SIA "RERE Būve" - Kranciema un Brīvības ielas krustojums
- 15 Ogres rajona slimnīca - pie Ogres rajona slimnīcas
- 16 Ogres sākumskola - Krasta ielas un Bērzu alejas krustojums
- 17 Ogres Kultūras centra radošās grupas - arkveida gājēju tilts, Pārogres pusē
- 18 SIA "Binders" - J.Čakstes pr. un Indrānu ielas krustojums
- 19 Ogres valsts Ģimnāzija - Špakovska parks
- 20 Ogres Kultūras centra deju grupas - Ogres Zīme pie Karjera ielas

ceļo pa OGRI  **AR BEZMAKSAS AUDIOGIDU**

aplūciet Ogres NĪVADNIEKS, sadala "Tūrisms" 