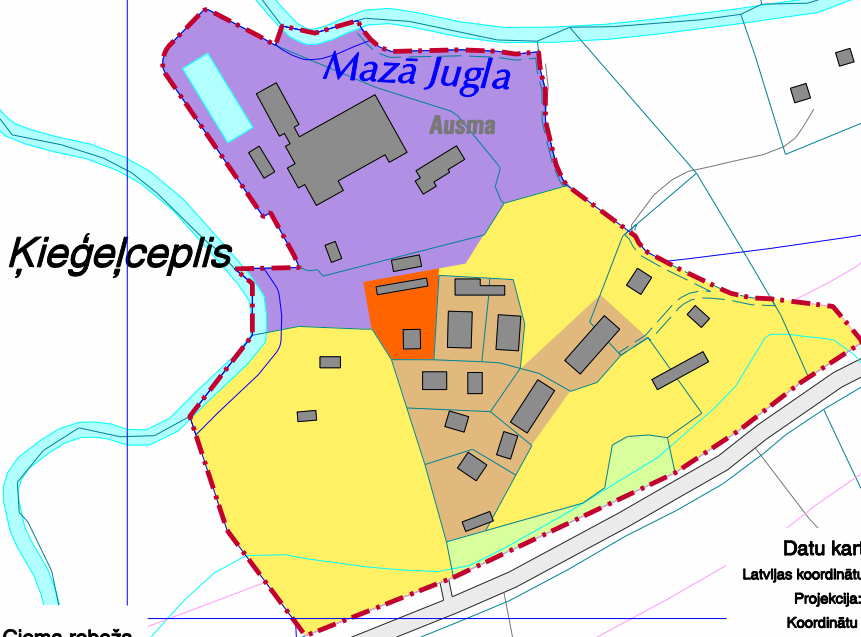









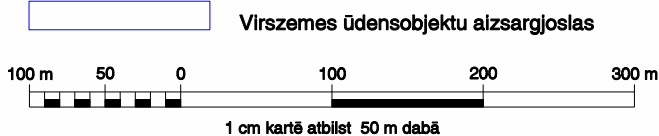
OGRES NOVADA TERITORIJAS PLĀNOJUMS (2012 - 2024) TERITORIJAS PLĀNOTĀ (ATĻAUTĀ) IZMANTOŠANA ĶIEĢEĻCEPĻA CIEMS

pielikums Ogres novada saistošajiem noteikumiem Nr.16 / 2012,
"Ogres novada teritorijas plānojuma grafiskā daļa un teritorijas izmantošanas un apbūves noteikumi",
apstiprināti Ogres novada domes 21.06.2012. sēdē, protokols Nr.6, 1.paragrāfs.



-  Ciema robeža
-  Bīva savrupmāju apbūves teritorija (DzS1)
-  Daudzdzīvokļu namu apbūves teritorija (DzD)
-  Publiskās apbūves teritorija (PA)
-  Ražošanas objektu apbūves teritorija (R)
-  Parki (ZP)
-  Ūdeņu teritorija (U)

Datu kartogrāfiskais pamats
Latvijas koordinātu sistēma: LKS_1992_Latvija_TM
Projekcija: Transversālā Merkatora
Koordinātu sistēmas atskaites punkti:
no ass meridiāna: 5000000,00000000
no ekvatora: -6000000,00000000
Ass meridiāns: 24,00000000
Mēroga koeficients uz ass meridiāna: 0,99980000
Elipseoids: GRS-1980
Attāluma mērvienība: metrs



Brīvības iela 33, Ogre, LV - 1011, tālrunis: 65071160, fakss: 65071161
www.ogresnovads.lv, e-mail: ogredome@oic.lv

OGRES NOVADA
TERITORIJAS PLĀNOJUMS 2012. - 2024. GADS

Amats	Uzvārds	Paraksts	Datums
Ogres novada priekšsēdētājs	E. Bartkevičs		
Teritorijas plānojuma vadītājs	U. Apinis		
Kartogrāfs	A. Lazdauskis		

Ogres novada teritorijas
Ķieģeļceplja ciema plānotā (atļautā) izmantošana

M 1 : 5 000 Lapas 1 / 1