











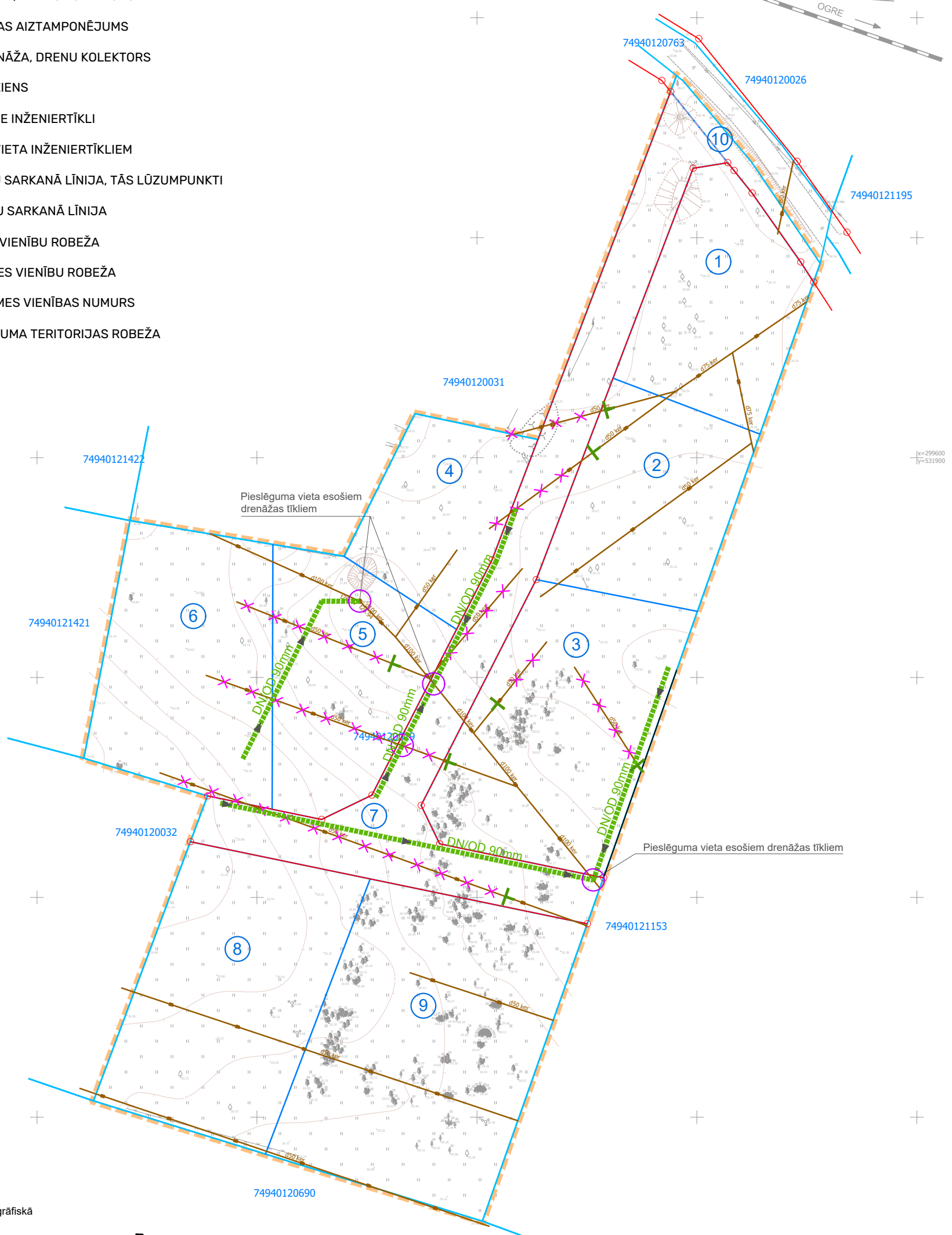
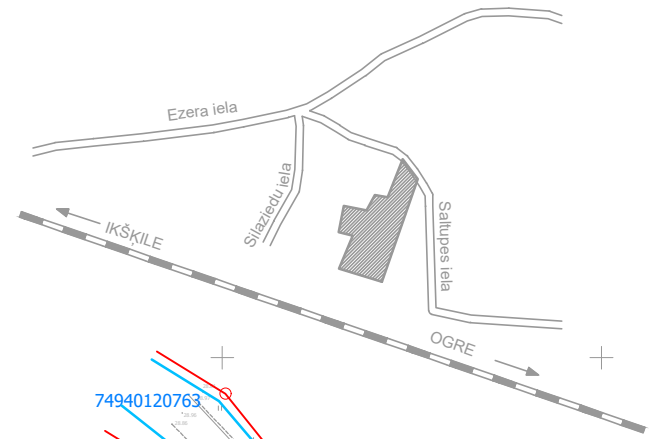


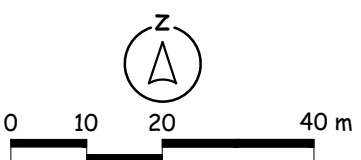
MELIORĀCIJAS DRENĀŽAS PĀRKĀRTOŠANAS RISINĀJUMS

APZĪMĒJUMI

-  ESOŠĀ DRENĀŽA, DRENU KOLEKTORS
-  ESOŠĀS DRENAS AIZTAMPONĒJUMS
-  PLĀNOTĀ DRENĀŽA, DRENU KOLEKTORS
-  PLŪSMAS VIRZIENS
-  DEMONTĒJAMIE INŽENIERTĪKLI
-  PIESLĒGUMA VIETA INŽENIERTĪKLIEM
-  NOTEIKTĀ IELU SARKANĀ LĪNIJA, TĀS LŪZUMPUNKTI
-  LIKVIDĒTĀ IELU SARKANĀ LĪNIJA
-  ESOŠĀ ZEMES VIENĪBU ROBEŽA
-  PLĀNOTĀ ZEMES VIENĪBU ROBEŽA
-  PLĀNOTĀS ZEMES VIENĪBAS NUMURS
-  DETĀLPLĀNOJUMA TERITORIJAS ROBEŽA



Piezīmes:
 1. Plāns sagatavots izmantojot SIA "Ģeo Eko Risinājumi" 16.09.2020. izstrādāto inženiertopogrāfiskā plānu ar mēroga noteiktību 1:500.
 2. LKS-92 TM koordinātu sistēma.
 3. Mēroga koeficients 0.9996118.
 4. Latvijas normālo augstumu sistēma (LAS-2000,5).
 5. Kartē izmantoti nekustamā īpašuma valsts kadastra informācijas sistēmas dati, 2020. gads.
 6. Detālplānojuma robeža sakrīt ar zemes vienības kadastra robežu



Hidromelioratīvās būvniecības speciālists Māris Ostelis.
 Meliorācijas sistēmu projektēšanas sertifikāts Nr. 3-01222.
 Paraksts:

PASŪTĪTĀJS:	JĀNIS MELLIS UN JĀNIS MAČUĻSKIS	AMATS	VĀRDS, UZVĀRDS	PARAKSTS	OBJEKTS:	DETĀLPLĀNOJUMS "SALTUPES IELA 20" IKŠKĪLĒ, OGRES NOVADĀ		
			JĀNIS MELLIS			RASĒJUMS:	MELIORĀCIJAS DRENĀŽAS PĀRKĀRTOŠANAS RISINĀJUMS	
IZSTRĀDĀTĀJS:	 SIA "Grupa93" Reģ.Nr.50103129191, K.Barona iela 3-4, Rīga, LV-1050, tālr.: 27373939, e-pasts: info@grupa93.lv, www.grupa93.lv	PROJEKTA VADĪTĀJA	LĪGA OZOLIŅA		DATUMS 18.10.2021.		MĒROGS 1 : 1000	LAPAS NUMURS:
		KARTOGRĀFS	VIESTURS GROZA			KOPĒJAIS LAPU SKAITS:		7