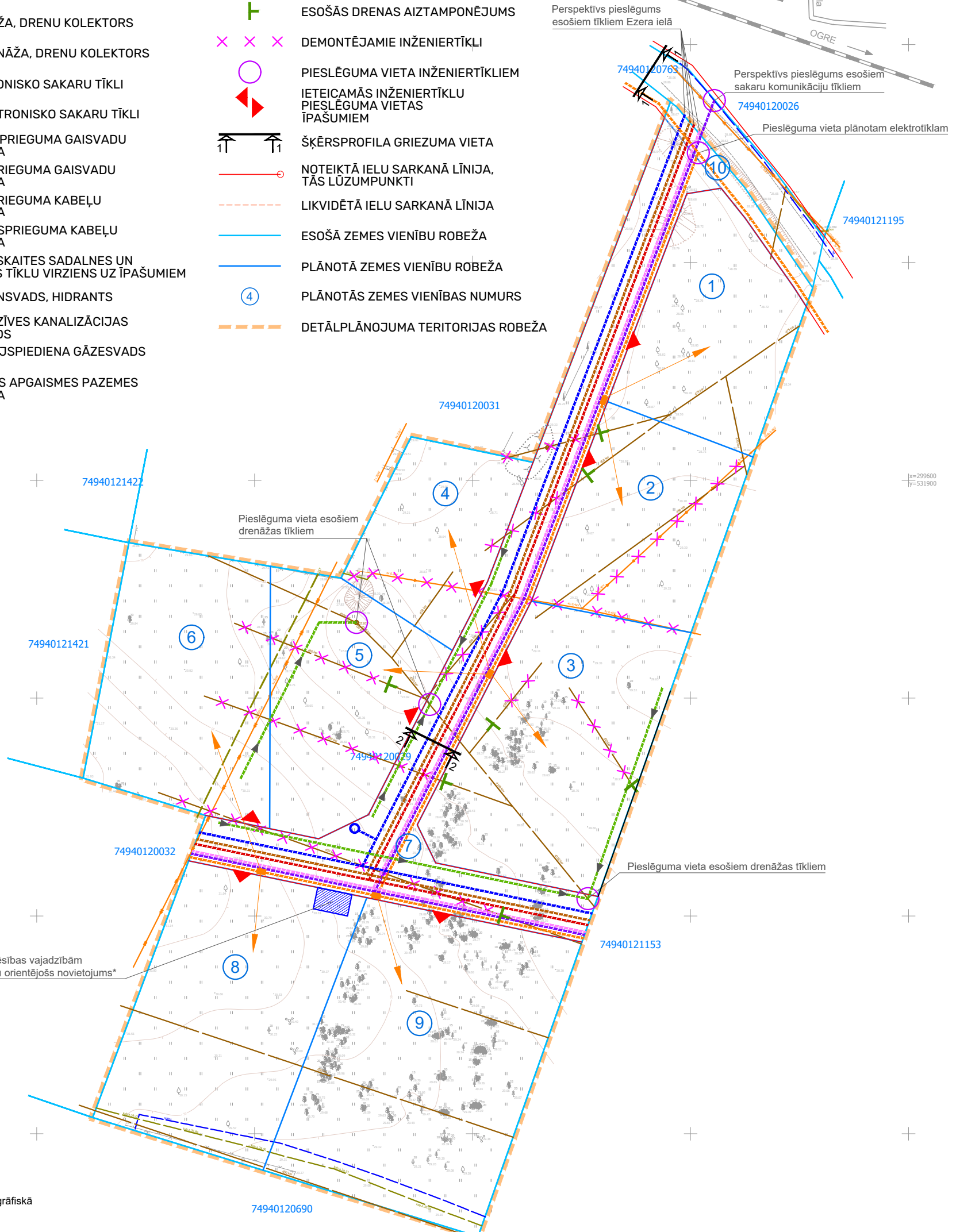
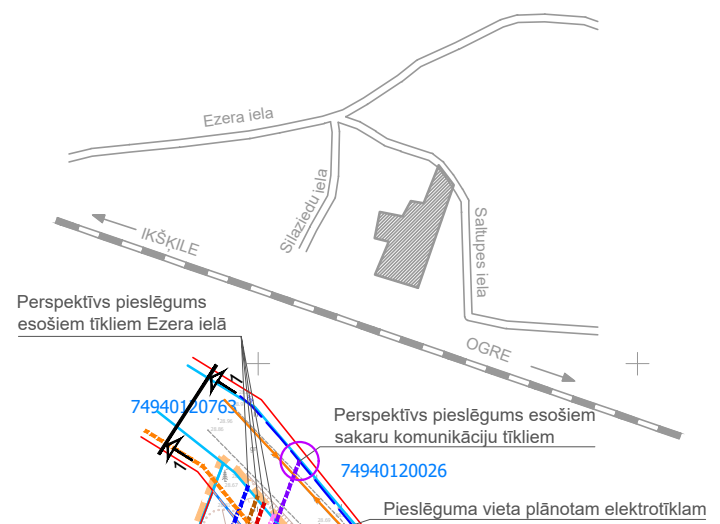


SAVIETOTAIS INŽENIERTĪKLU PLĀNS

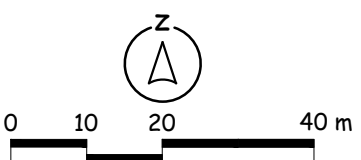
APZĪMĒJUMI

- ESOŠA DRENĀŽA, DRENU KOLEKTORS
- - - PLĀNOTA DRENĀŽA, DRENU KOLEKTORS
- - - ESOŠI ELEKTRONISKO SAKARU TĪKLI
- - - PLĀNOTI ELEKTRONISKO SAKARU TĪKLI
- ESOŠA VIDĒJSPRIEGUMA GAISVADU ELEKTROLĪNIJA
- ESOŠA ZEMSPRIEGUMA GAISVADU ELEKTROLĪNIJA
- ESOŠA ZEMSPRIEGUMA KABEĻU ELEKTROLĪNIJA
- - - PLĀNOTA ZEMSPRIEGUMA KABEĻU ELEKTROLĪNIJA
- ➔ PLĀNOTAS UZSKAITES SADALNES UN PĒCUZSKAITES TĪKLU VIRZIENS UZ ĪPAŠUMIEM
- PLĀNOTS ŪDENSVADS, HIDRANTS
- PLĀNOTS SADZĪVES KANALIZĀCIJAS PAŠTECES VADS
- PLĀNOTS VIDĒJSPIEDIENA GĀZESVADS (p<0,4MPa)
- - - PLĀNOTA IELAS APGAISMES PAZEMES ELEKTROLĪNIJA
- + ESOŠĀS DRENAS AIZTAMPONĒJUMS
- x x x DEMONTĒJAMIE INŽENIERTĪKLI
- PIESLĒGUMA VIETA INŽENIERTĪKLIEM
- ➔ IETEICAMĀS INŽENIERTĪKLU PIESLĒGUMA VIETAS ĪPAŠUMIEM
- ↑↑ ŠĶĒRSPROFILA GRIEZUMA VIETA
- NOTEIKTĀ IELU SARKANĀ LĪNIJA, TĀS LŪZUMPUNKTI
- - - LIKVIDĒTĀ IELU SARKANĀ LĪNIJA
- ESOŠĀ ZEMES VIENĪBU ROBEŽA
- PLĀNOTĀ ZEMES VIENĪBU ROBEŽA
- ④ PLĀNOTĀS ZEMES VIENĪBAS NUMURS
- - - DETĀLPLĀNOJUMA TERITORIJAS ROBEŽA



Ūdens ņemšanas vietas ugunsdzēsības vajadzībām ar normatīvi nepieciešamo tilpumu orientējošs novietojums*

- Piezīmes:
1. Plāns sagatavots izmantojot SIA "Geo Eko Risinājumi" 16.09.2020. izstrādāto inženiertopogrāfiskā plānu ar mēroga noteiktību 1:500.
 2. LKS-92 TM koordinātu sistēma.
 3. Mēroga koeficients 0.9996118.
 4. Latvijas normālo augstumu sistēma (LAS-2000,5).
 5. Kartē izmantoti nekustamā īpašuma valsts kadastra informācijas sistēmas dati, 2020. gads.
 6. Detālplānojuma robeža sakrīt ar zemes vienības kadastra robežu
 7. *Risinājums, tostarp novietojums precizējams būvprojektēšanas stadijā, pagaidu ūdens ņemšanas vietu ārējai ugunsdzēsības nodrošināšanai var izbūvēt zemes vienībā Nr.7, ja tas ir tehniski iespējams



| | | | | | | | | |
|---------------|--|-------------------|----------------|----------|-----------------------|---|-----------------------|-----------|
| PASŪTĪTĀJS: | JĀNIS MELLIS UN JĀNIS MAČUĻSKIS | AMATS | VĀRDS, UZVĀRDS | PARAKSTS | OBJEKTS: | DETĀLPLĀNOJUMS "SALTUPES IELA 20" IKŠKILĒ, OGRES NOVADĀ | | |
| | | | JĀNIS MELLIS | | | | | RASĒJUMS: |
| IZSTRĀDĀTĀJS: | SIA "Grupa93" Reģ.Nr.50103129191, K.Barona iela 3-4, Rīga, LV-1050, tālr.: 27373939, e-pasts: info@grupa93.lv, www.grupa93.lv | PROJEKTA VADĪTĀJA | LĪGA OZOLIŅA | | DATUMS 10.02.2022. | MĒROGS 1 : 1000 | LAPAS NUMURS: | 5 |
| | | KARTOGRĀFS | VIESTURS GROZA | | | | KOPĒJAIS LAPU SKAITS: | 7 |