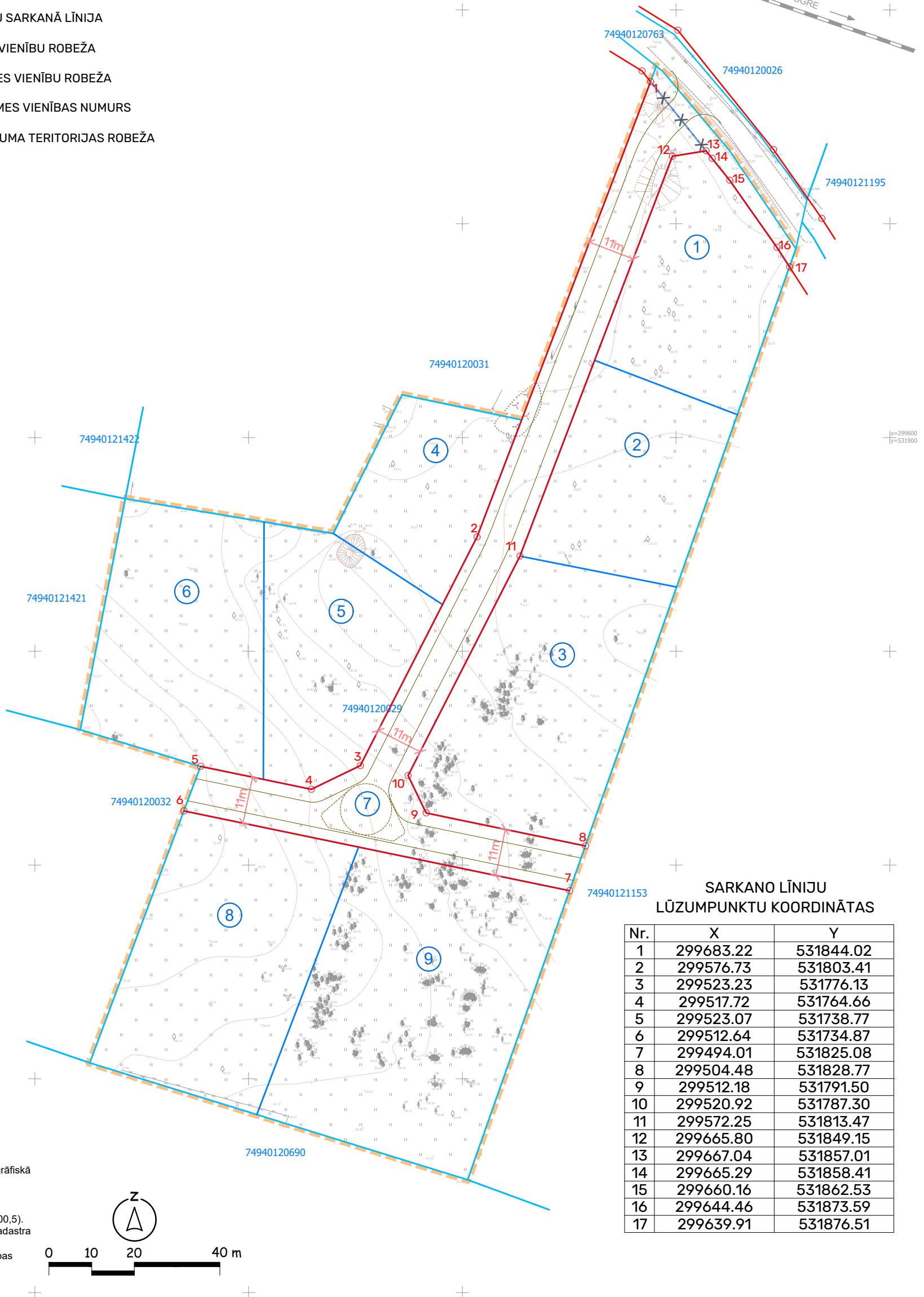
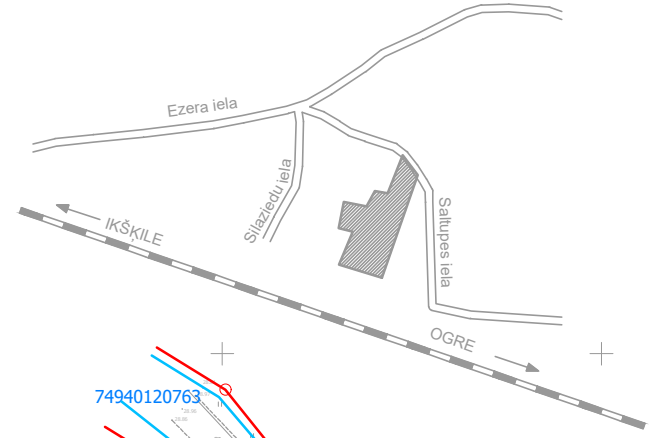


SARKANO LĪNIJU PLĀNS

APZĪMĒJUMI

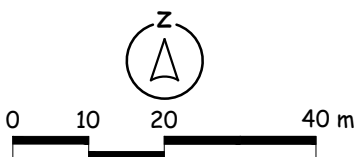
- 14 NOTEIKTĀ IELU SARKANĀ LĪNIJA, TĀS LŪZUMPUNKTI, LŪZUMPUNKTU NUMURI
- X-X- LIKVIDĒTĀ IELU SARKANĀ LĪNIJA
- ESOŠĀ ZEMES VIENĪBU ROBEŽA
- PLĀNOTĀ ZEMES VIENĪBU ROBEŽA
- 4 PLĀNOTĀS ZEMES VIENĪBAS NUMURS
- - - DETĀLPLĀNOJUMA TERITORIJAS ROBEŽA



SARKANO LĪNIJU LŪZUMPUNKTU KOORDINĀTAS

Nr.	X	Y
1	299683.22	531844.02
2	299576.73	531803.41
3	299523.23	531776.13
4	299517.72	531764.66
5	299523.07	531738.77
6	299512.64	531734.87
7	299494.01	531825.08
8	299504.48	531828.77
9	299512.18	531791.50
10	299520.92	531787.30
11	299572.25	531813.47
12	299665.80	531849.15
13	299667.04	531857.01
14	299665.29	531858.41
15	299660.16	531862.53
16	299644.46	531873.59
17	299639.91	531876.51

Piezīmes:
 1. Plāns sagatavots izmantojot SIA "Geo Eko Risinājumi" 16.09.2020. izstrādāto inženiertopogrāfiskā plānu ar mēroga noteiktību 1:500.
 2. LKS-92 TM koordinātu sistēma.
 3. Mēroga koeficients 0.9996118.
 4. Latvijas normālo augstumu sistēma (LAS-2000,5).
 5. Kartē izmantoti nekustamā īpašuma valsts kadastra informācijas sistēmas dati, 2020. gads.
 6. Detālplānojuma robeža sakrīt ar zemes vienības kadastra robežu



PASŪTĪTĀJS:	JĀNIS MELLIS UN JĀNIS MAČUĻSKIS	AMATS	VĀRDS, UZVĀRDS	PARAKSTS	OBJEKTS:	DETĀLPLĀNOJUMS "SALTUPES IEĻA 20" IKŠKĪLĒ, OGRES NOVADĀ		
			JĀNIS MELLIS					
IZSTRĀDĀTĀJS:	SIA "Grupa93" Reģ.Nr.50103129191, K.Barona iela 3-4, Rīga, LV-1050, tālr.: 27373939, e-pasts: info@grupa93.lv, www.grupa93.lv	PROJEKTA VADĪTĀJA	LĪGA OZOLIŅA		RASĒJUMS:	SARKANO LĪNIJU PLĀNS		
		KARTOGRĀFS	VIESTURS GROZA					
							DATUMS 18.10.2021.	MĒROGS 1 : 1000
							KOPĒJAIS LAPU SKAITS:	7