

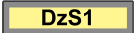


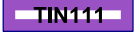

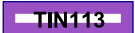




APZĪMĒJUMI:

-  LOKĀLPLĀNOJUMA ROBEŽA
- FUNKCIONĀLĀ ZONA LOKĀLPLĀNOJUMA TERITORIJĀ:**
-  SAVRUPMĀJU APBŪVES TERITORIJA (DzS)
-  **DzS1** SAVRUPMĀJU APBŪVES TERITORIJA (DzS1)
-  **DA5** DABAS UN APSTĀDĪJUMU TERITORIJA (DA5)
-  TRANSPORTA INFRASTRUKTŪRAS TERITORIJA (TR)





TERITORIJAS AR ĪPAŠIEM NOTEIKUMIEM:

-  **TIN111** 15 KM ZONĀ AP LIDLĀUKU (TIN111) (atrodas visa lokāplānojuma teritorija)
-  **TIN112** 5 KM ZONĀ AP LIDLĀUKU (TIN112) (atrodas visa lokāplānojuma teritorija)
-  **TIN113** VIDES TROKŠŅA ROBEŽLIELUMA PĀRSNIEGŠANAS TERITORIJA (TIN113) (atrodas visa lokāplānojuma teritorija)

APGRŪTINĀTĀS TEITORIJAS UN AIZSARGJOSLAS:

-  EKSPLUATĀCIJAS AIZSARGJOSLAS TERITORIJA GAR IELU VAI CEĻU – SARKANĀ LĪNIJA (7312030100)
-  BŪVNICĪBAS IEROBEŽOJUMU TERITORIJA, KAS NOTEIKTA TERITORIJAS ATTĪSTĪBAS PLĀNOŠANAS DOKUMENTĀ (7313090100)

CITI APZĪMĒJUMI:

-  SPĒKĀ ESOŠĀ DETĀLPLĀNOJUMA TERITORIJA
-  ZEMES VIENĪBAS ROBEŽA
-  ĒKAS UN BŪVES
-  ŪDENSTILPES PASTĀVĪGA KRASTA LĪNIJA

GRAFISKĀS DAĻAS PAMATNE:

Latvijas koordinātu sistēma LKS-92 TM;

Topogrāfiskā karte mērogā 1: 10 000 © Latvijas Ģeotelpiskās Informācijas aģentūra, 2019;
Ortofotokarte mērogā 1:10 000 © Latvijas Ģeotelpiskās Informācijas aģentūra, 2019-2021;

Valsts zemes dienesta aktuāla grafiskā informācija no Nekustamā īpašuma valsts kadastra Informācijas sistēmā reģistrētajiem nekustamajiem īpašumiem.



PROJEKTS:

LOKĀLPLĀNOJUMS "TERITORIJA PIE IRBENĀJU IELAS"

		Datums	Paraksts
LOKĀLPLĀNOJUMA TERITORIJAS FUNKCIONĀLAIS ZONĒJUMS (Grafiskā daļa sagatavota mērogā 1:10 000; izdrukas mērogs 1:2500)			LAPA 1
			LAPAS 1