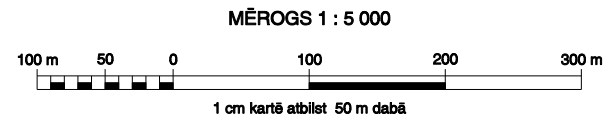
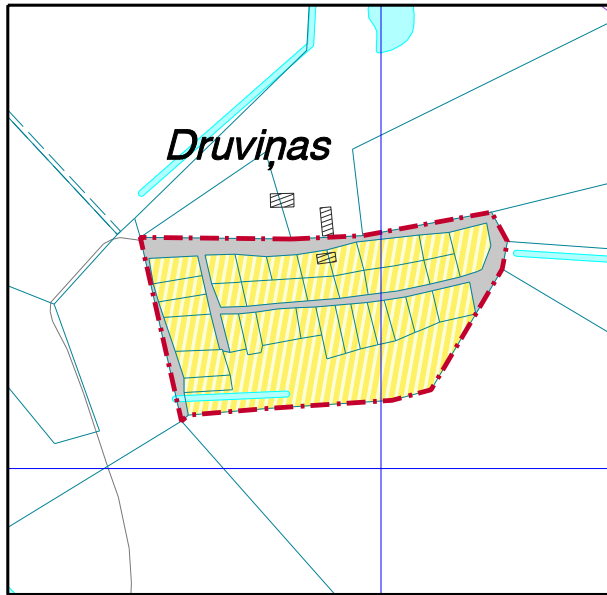





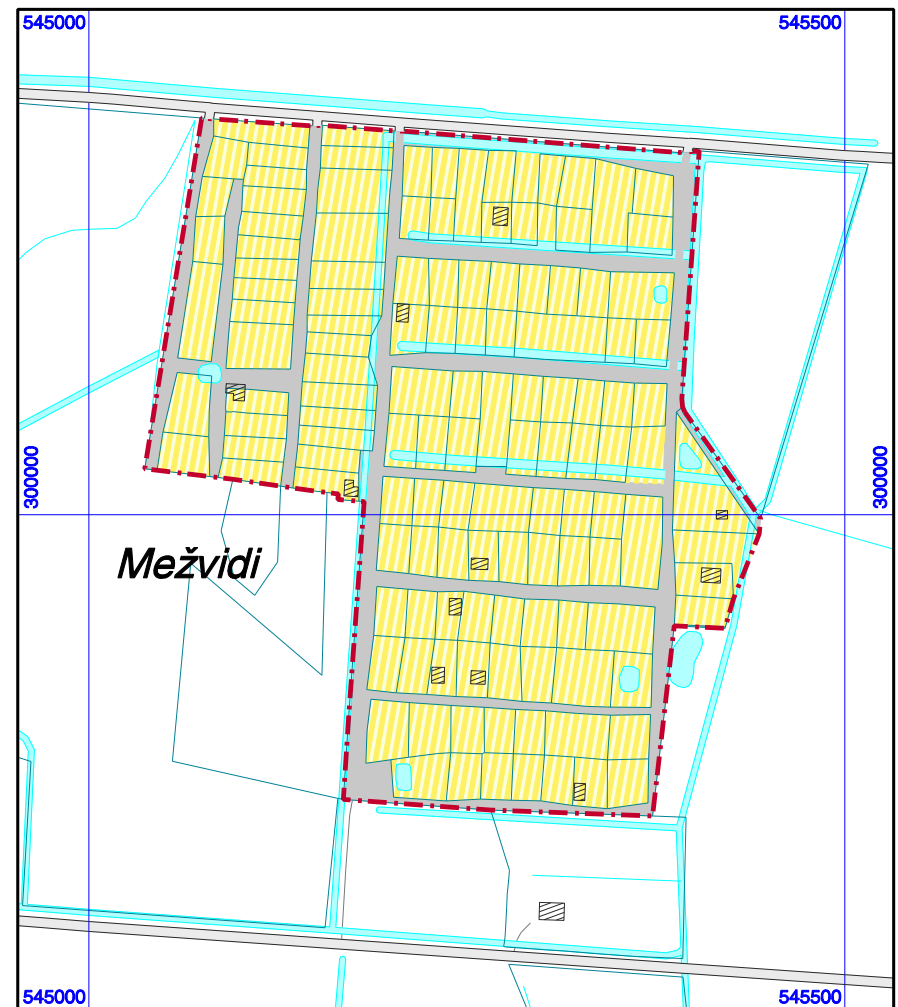
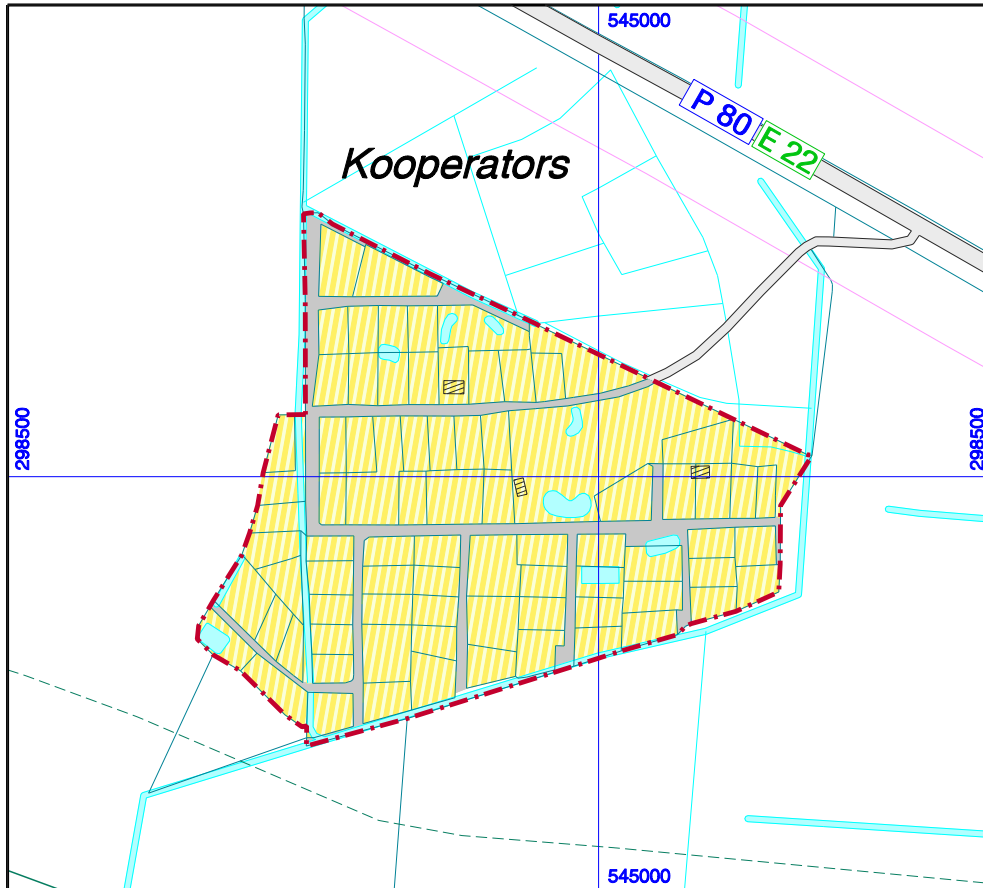


OGRES NOVADA TERITORIJAS PLĀNOJUMS (2012 - 2024) TERITORIJAS PLĀNOTĀ (ATĻAUTĀ) IZMANTOŠANA

CIEMI DRUVIŅAS. KOOPERATORS, MEŽVIDI



-  Blīva savrupmāju apbūves teritorija (DzS1)
-  Dārza māju apbūves teritorija(DzS3)
-  Satiksmes infrastruktūras teritorija (S)
-  Ūdeņu teritorija (U)
-  Apdzīvotu vietu robežas



Datu kartogrāfiskais pamats

Latvijas koordinātu sistēma: LKS_1992_Latvia_TM

Projekcija: Transversālā Merkatora

Koordinātu sistēmas atskaites punkti:

no ass meridiāna: 500000,00000000

no ekvatora: -600000,00000000

Ass meridiāns: 24,00000000

Mēroga koeficients uz ass meridiāna: 0,99960000

Elipsoids: GRS-1980

Attāluma mērvienība: metrs



Brīvības iela 33, Ogre, LV - 1011, tālrunis: 65071160, fakss: 65071161
www.ogresnovads.lv, e-mail: ogredome@oic.lv

Amats	Uzvārds	Paraksts	Datums	OGRES NOVADA TERITORIJAS PLĀNOJUMS 2012. - 2024. GADS		
Ogres novada priekšsēdētājs	E. Bartkevičs			Ogres novada teritorijas plānotā (atļautā) izmantošana		
Teritorijas plānojuma vadītājs	U. Apinis					
Kartogrāfs	A. Lazdauskis			M 1 : 5 000	Lapas 1 / 1	

pielikums Ogres novada saistošajiem noteikumiem Nr.16 / 2012,

"Ogres novada teritorijas plānojuma grafiskā daļa un teritorijas izmantošanas un apbūves noteikumi",
apstiprināti Ogres novada domes 21.06.2012. sēdē, protokols Nr.6, 1.pārgrāfs.