







Apzīmējumi

-  Lokālplānojuma teritorijas robeža
-  Zemes vienības robeža
-  Tehniskās apbūves teritorija (TA1)
-  Virszemes ūdensobjektu aizsargjosla
-  Eksploatācijas aizsargjosla ap aizsargdambi
-  Eksploatācijas aizsargjosla gar ielu – sarkanā līnija

Visa lokālplānojuma teritorija atrodas ķīmiskajā aizsargjoslā ap ūdens ņemšanas vietu

0 10 20 m

Izstrādāja	V. Uzvārds	Paraksts	Datums	Pasūtītājs	Izstrādātājs	
Izstrādes vadītājs	J. Duboks		2021	 OGRES NOVADA PAŠVALDĪBA	 SIA „METRUM” Reģ. Nr.40003388748 Ģertrūdes iela 47-3, Rīga www.metrum.lv	
Projekta vadītāja	V. Zuicāne		2021			
Kartogrāfs	J. Skudra		2021	Projekts	Mērogs	
				LOKĀLPLĀNOJUMS zemes vienībai Rīgas ielā 45, Ogrē, Ogres novadā	1:500	
Kartes dati: augstas detalizācijas topogrāfiskā informācija M 1:500, SIA "BALTEX GROUP", 02.10.2019.; ortofotokarte © Latvijas Ģeotelpiskās informācijas aģentūra, 2020; kadastra informācijas sistēmas dati © Valsts zemes dienests, 2020. Latvijas ģeodēzisko koordinātu sistēma (LKS-92 TM)				Lapas nosaukums	Lapa	
				FUNKCIONĀLAIS ZONĒJUMS	Lapas	1
					Lapas	1