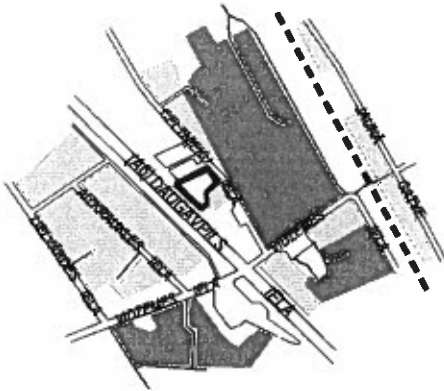



LOKĀLPLĀNOJUMS ZEMES VIENĪBAI CELTNIĒKU IELĀ 20A, OGRĒ, OGRĒS NOVADĀ, LAI GROZĪTU OGRĒS NOVADA TERITORIJAS PLĀNOJUMU 2012. - 2024. GADAM

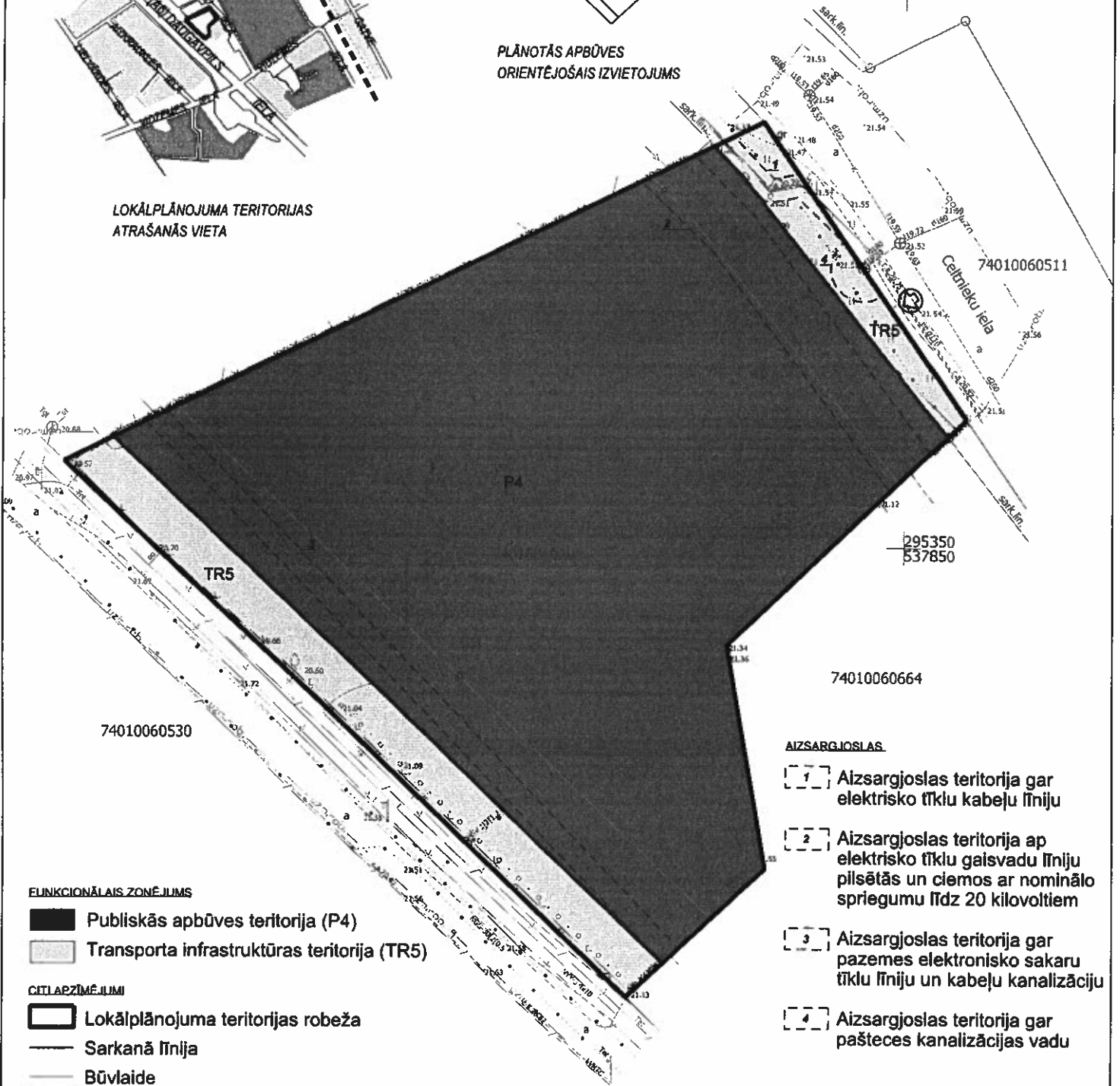
REDAKCIJA 1.0



LOKĀLPLĀNOJUMA TERITORIJAS
ATRAŠANĀS VIETA



PLĀNOTĀS APBŪVES
ORIENTĒJOŠAIS IZVIETOJUMS



FUNKCIONĀLAIS ZONĒJUMS

- Publiskās apbūves teritorija (P4)
- Transporta infrastruktūras teritorija (TR5)

CITI APZĪMĒJUMI

- Lokālplānojuma teritorijas robeža
- Sarkanā līnija
- Būvlaide
- Plānotā iebrauktuves / izbrauktuves vieta

AIZSARGJOSLAS

- 1 Aizsargjoslas teritorija gar elektrisko tīklu kabeļu līniju
- 2 Aizsargjoslas teritorija ap elektrisko tīklu gaisvadu līniju pilsētās un ciemos ar nominālo spriegumu līdz 20 kilovoltiem
- 3 Aizsargjoslas teritorija gar pazemes elektronisko sakaru tīklu līniju un kabeļu kanalizāciju
- 4 Aizsargjoslas teritorija gar paštesces kanalizācijas vadu

Piezīmes: 1) Apbūves apjoms, automašīnu novietošana, labiekārtojums, inženiertīklu izvietojums tiks risināts būvprojektā;
2) Topogrāfiskais plāns sagatavots uz SIA "LATVIJAS MĒRNIKIS" (reģ. Nr. 40003783960) 20.10.2020. veiktā uzņēmuma plāna M 1:500 Latvijas normatīvā augstuma sistēmā (LAS-2000,5), koordinātu sistēma LKS 92;
3) Mēroga koeficients 0.999618.

PROJEKTA NOSAUKUMS Lokālplānojums zemes vienībai Celtnieku ielā 20A, Ogrē, Ogrēs nov., lai grozītu Ogrēs novada teritorijas plānojumu 2012.-2024.gadam	KARTES NOSAUKUMS FUNKCIONĀLAIS ZONĒJUMS	KARTES NR. 1
PASŪTĪTĀJS SIA "Nams AV"	IZSTR. VAD. NO PAŠĪ. PUSES J. Duboks	MĒROGS 1: 500
IZSTRĀDĀTĀJS PLĀNOŠANAS EKSPERTI	IZSTR. VAD. NO PASŪTĪTĀJA PUSES P. Grants	DATUMS 01.02. 2021.