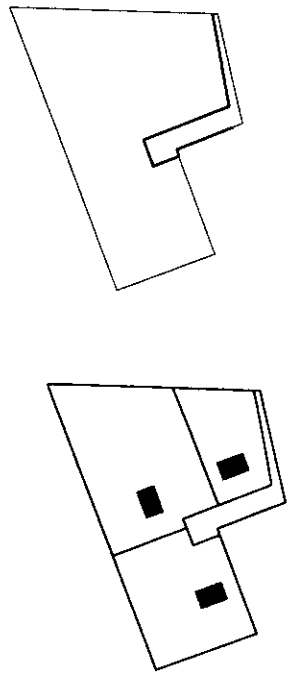
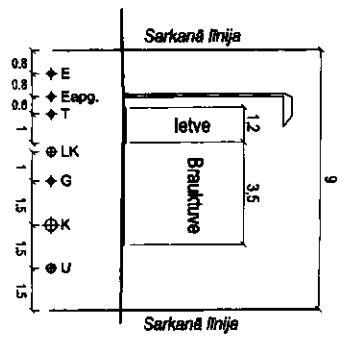


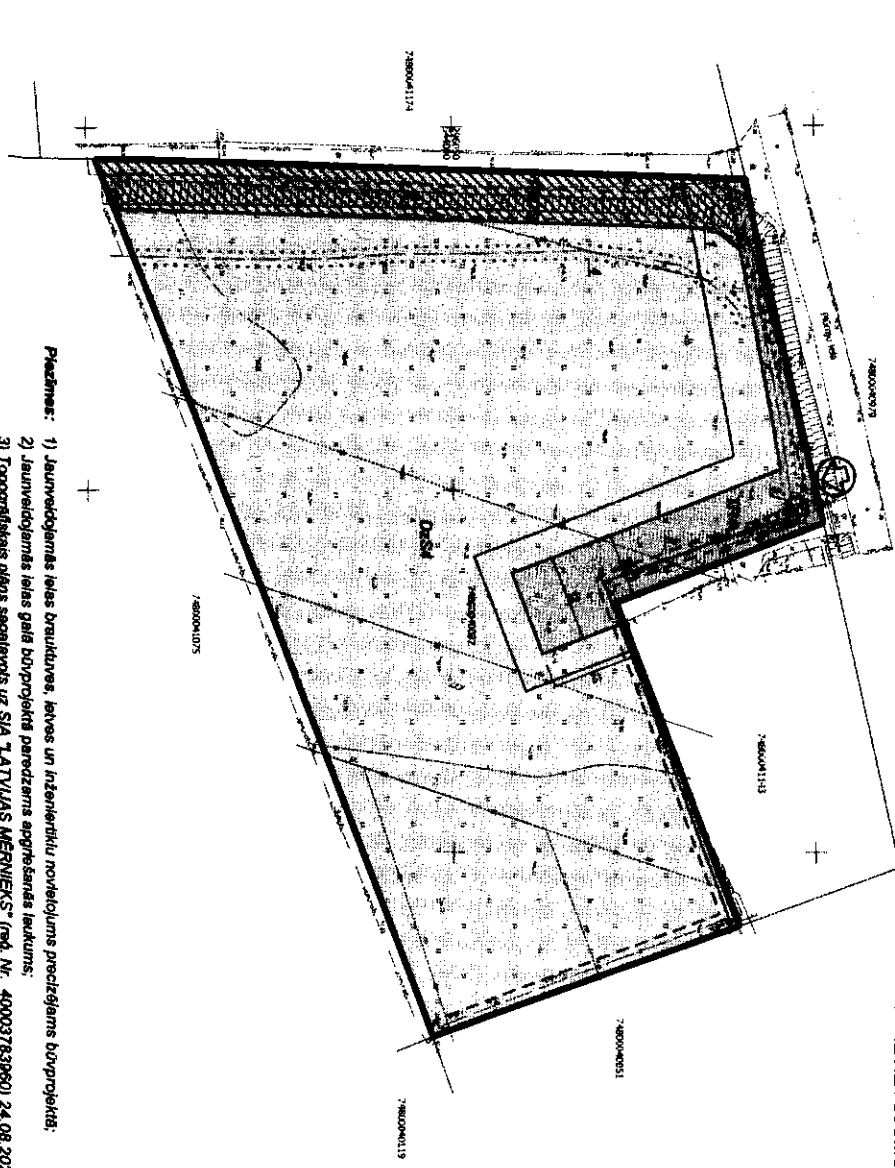
LOKĀLPLĀNOJUMA TERITORIJAS ATRĀŠANĀS VIETA



REKOMENDĒJAMĀIS ZEMES VIENĪBU SADALĪJUMS AR ORIENTĒJOŠO APBŪVES IZVIETOJUMU



PIEKŠLIKUMS IELAS PROFILAM



Plātnes: 1) Jaunveidojamās ielas brauktuves, ietves un inženiertiklu novietojums piedzīģams būvprojektā; 2) Jaunveidojamās ielas gala būvprojekta paredzams apgrāšanās ietkums; 3) Topogrāfiskais plāns sagatavots uz SIA "LATVIJAS MĒRIEKŠ" (reģ. Nr. 40003783960) 24.08.2020. veiktā uzdevējuma plāna M 1:500 Latvijas normatīvā augstuma sistēmā (LAS-2000 5), koordinātu sistēmā LKS 92; 4) Mēroga koeficients 0.99924.

APZĪMĒJUMI

- FUNKCIONĀLAIS ZONEJUMS
- Savrupmāju apbūves teritorija (DzS4)
- Transporta infrastruktūras teritorija (TR4)

TERITORIJAS AR PĀŠĒJĀM NOTEIKUMIEM

- Transporta infrastruktūras attīstības teritorija (TIN73)

AIZSARGJOSIJS

- Aizsargjoslas teritorija gar grāvi
- Aizsargjoslas teritorija gar elektrisko tīklu kabelu līniju
- Aizsargjoslas teritorija ap elektrisko tīklu sadales iekārtu
- Aizsargjoslas teritorija gar pazemes elektronisko sakaru tīklu līniju un kabelu kanalizāciju

CITI APZĪMĒJUMI

- Lokālpilānojumā teritorijas robeža
- Sarkanā līnija
- Būvalde
- Pilānotā iebrauktaves / izbrauktaves vieta

PROJEKTA AUSTĀJUMS	ĢARĒTES AUSTĀJUMS	MARKSIS
Lokālpilānojums zemes vienībai Plūmju ielā 9, Ogresgalā, Ogresgala pag., Ogres nov., ied. sēj. 7480 004 0082, lai grozītu Ogres novada teritorijas plānojumu 2012.-2024.g.	FUNKCIONĀLAIS ZONEJUMS	1
PASŪTĪTĀIS	IZSTR. UNĀ NO PĀST. PĀSĒS	MĒROGS
Fiziska persona	J. Dudoķs	1:1000
IZSTRADĀTĀIS	IZSTR. UNĀ NO PĀST. PĀSĒS	DATEĀS
P. Grants	P. Grants	28.05.2021.
	+371 2629682 info@esperiti.lv www.esperiti.lv	