







Apzīmējumi

-  Lokālpilnvarotības teritorijas robeža
-  Zemes vienības robeža
-  Tehniskās apbūves teritorija (TA1)
-  Virszemes ūdensobjektu aizsargjosla
-  Eksploatācijas aizsargjosla ap aizsargdambi
-  Eksploatācijas aizsargjosla gar ielu – sarkanā līnija

Visa lokālpilnvarotības teritorija atrodas ķīmiskajā aizsargjoslā ap ūdens ņemšanas vietu

0 10 20 m

| Izstrādāja | V. Uzvārds | Paraksts | Datums | Pasūtītājs | Izstrādātājs |
|--|------------|----------|--------|---|--|
| Izstrādes vadītājs | J. Duboks | | 2021 |  OGRES NOVADA PAŠVALDĪBA |  SIA „METRUM” Reģ. Nr.40003388748 Ģertrūdes iela 47-3, Rīga www.metrum.lv |
| Projekta vadītāja | V. Zaicāne | | 2021 | | |
| Kartogrāfs | J. Skudra | | 2021 | | |
| Kartes dati: augstas detalizācijas topogrāfiskā informācija M 1:500, SIA "BALTEX GROUP", 02.10.2019.; ortofotokarte © Latvijas Ģeotelpiskās informācijas aģentūra, 2020; kadastra informācijas sistēmas dati © Valsts zemes dienests, 2020. Latvijas ģeodēzisko koordinātu sistēma (LKS-92 TM) | | | | Projekts | Mērogs |
| | | | | Lapas nosaukums | 1:500 |
| | | | | FUNKCIONĀLAIS ZONĒJUMS | Lapa |
| | | | | | Lapas |