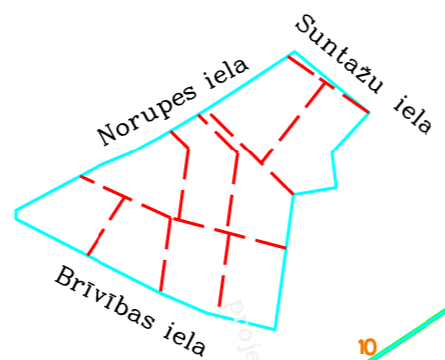
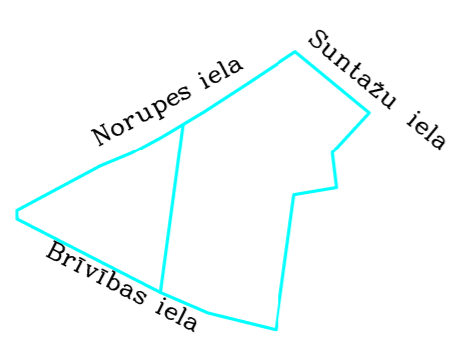


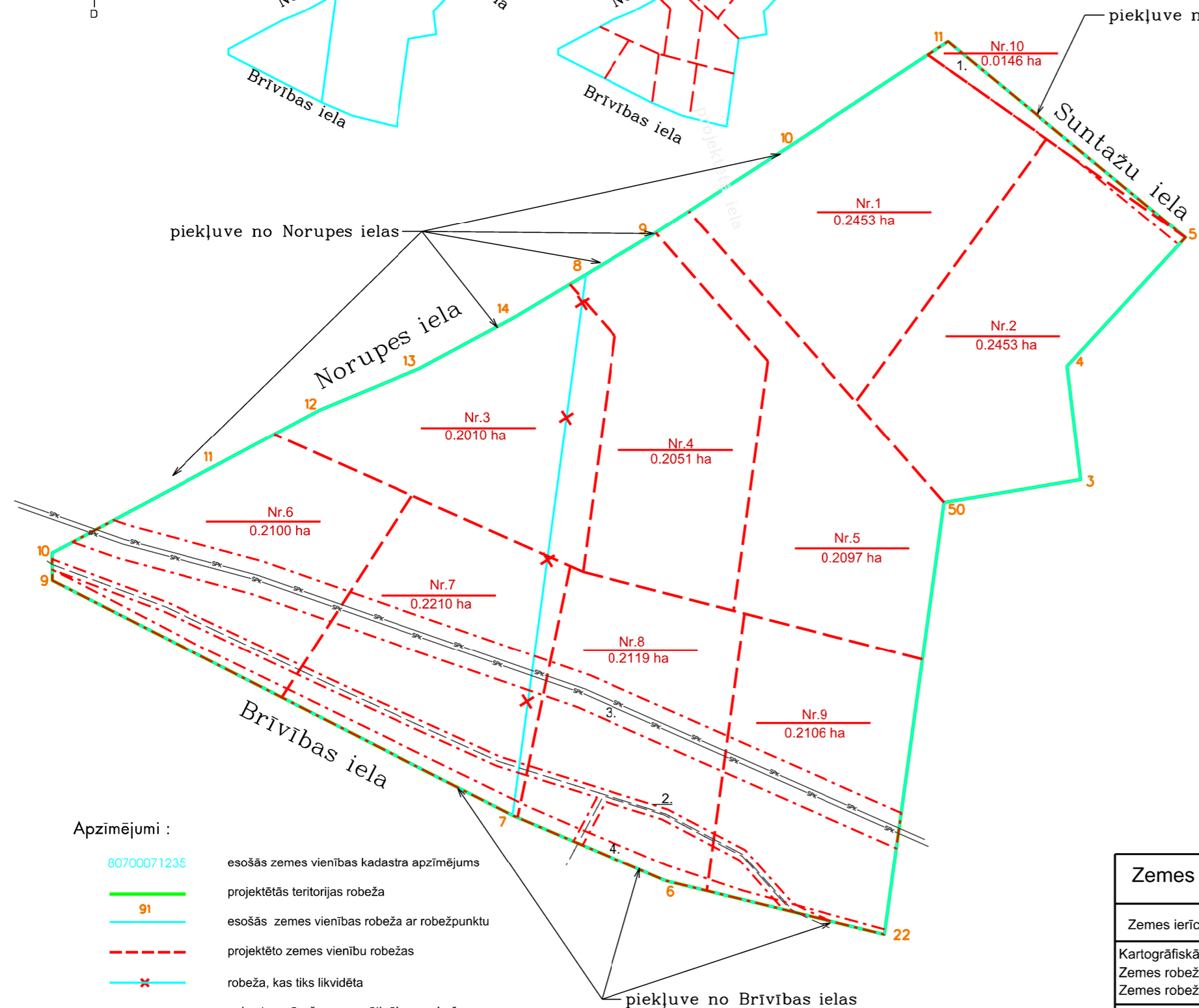


Projektētā teritorijas shēma pirms zemes ierīcības projekta izstrādes

Projektētā teritorijas shēma pēc zemes ierīcības projekta izstrādes



Esošās zemes vienības	
Kadastra apzīmējums	Platība
74010030524	0.5789 ha
74010030544	1.3956 ha
Kopā	
	1.9745 ha



Projektētās zemes vienības					Apgrūtinājumi	
Nr.	Kadastra apzīmējums	Platības no esošajām zemes vienībām	Platība*	Kārtas Nr.	Klasifikācijas kods	
1.	7401003----	74010030544 - 0.2453 ha	0.2453 ha			
2.	7401003----	74010030544 - 0.2453 ha	0.2453 ha	4	7312030100	
3.	7401003----	74010030544 - 0.0382 ha 74010030524 - 0.1628 ha	0.2010 ha			
4.	7401003----	74010030544 - 0.2044 ha 74010030524 - 0.0007 ha	0.2051 ha			
5.	7401003----	74010030544 - 0.2097 ha	0.2097 ha			
6.	7401003----	74010030524 - 0.2100 ha	0.2100 ha	2	7312040100	
				3	7312010201	
				4	7312030100	
7.	7401003----	74010030544 - 0.0156 ha 74010030524 - 0.2054 ha	0.2210 ha	2	7312040100	
				3	7312010201	
				4	7312030100	
8.	7401003----	74010030544 - 0.2119 ha	0.2119 ha	2	7312040100	
				3	7312010201	
				4	7312030100	
9.	7401003----	74010030544 - 0.2106 ha	0.2106 ha	2	7312040100	
				3	7312010201	
				4	7312030100	
10.	7401003----	7401003052544 - 0.0146 ha	0.0146 ha	1	7312030100	
Kopā:			1.9745 ha			

*Veicot zemes kadastrālo uzmērīšanu, projektēto zemes vienību platība var tikt precizēta.

Apzīmējumi :

- 80700071235 esošās zemes vienības kadastra apzīmējums
- projektētās teritorijas robeža
- 91 esošās zemes vienības robeža ar robežpunktu
- - - - - projektēto zemes vienību robežas
- x robeža, kas tiks likvidēta
- - - - - nekustamo īpašumu apgrūtinājuma robežas
- Nr.1 (8070007- - - - -)
0.117 ha projektējās zemes vienības kadastra nummurs un platība
- - - - - teritorijas robeža, kas var kalpot reālservitūta nodibināšanai

Zemes ierīcības projekts Brīvības ielā 55 un Suntažu ielā 9, Ogrē, Ogres nov.

Zemes ierīcības projekta grafiskās daļas mērogs 1:1000	LKS-92 koordinātu sistēma	Mēroga koeficients 0.999605
--	---------------------------	-----------------------------

Kartogrāfiskā pamatne - SIA "Topohauss" topogrāfiskais plāns M 1:500 - 18.06.2019.
 Zemes robežu plāns : Brīvības iela 55 , Ogrē, Ogres nov. - SIA "Melioprojekts", M1:1000, 31.11.2004.
 Zemes robežu plāns : Suntažu iela 9 , Ogrē, Ogres nov. - Valsts zemes dienests, M1:1000, 13.05.2005.

Projektam piekritu, iebildumu nav, īpašuma SIA "Īpašnieks SIA "ARDARENI"	
--	--

īslr. 29232907

Apliecinu, ka zemes ierīcības projekts izstrādāts atbilstoši normatīvo aktu prasībām, kas regulē zemes ierīcības projekta izstrādi

Zemes ierīkotājs	Uldis Gau
------------------	-----------

Zemes ierīkotāja sertifikāts Nr.AA000000074
(izsniegts 03.01.2011, derīgs līdz 02.01.2021)