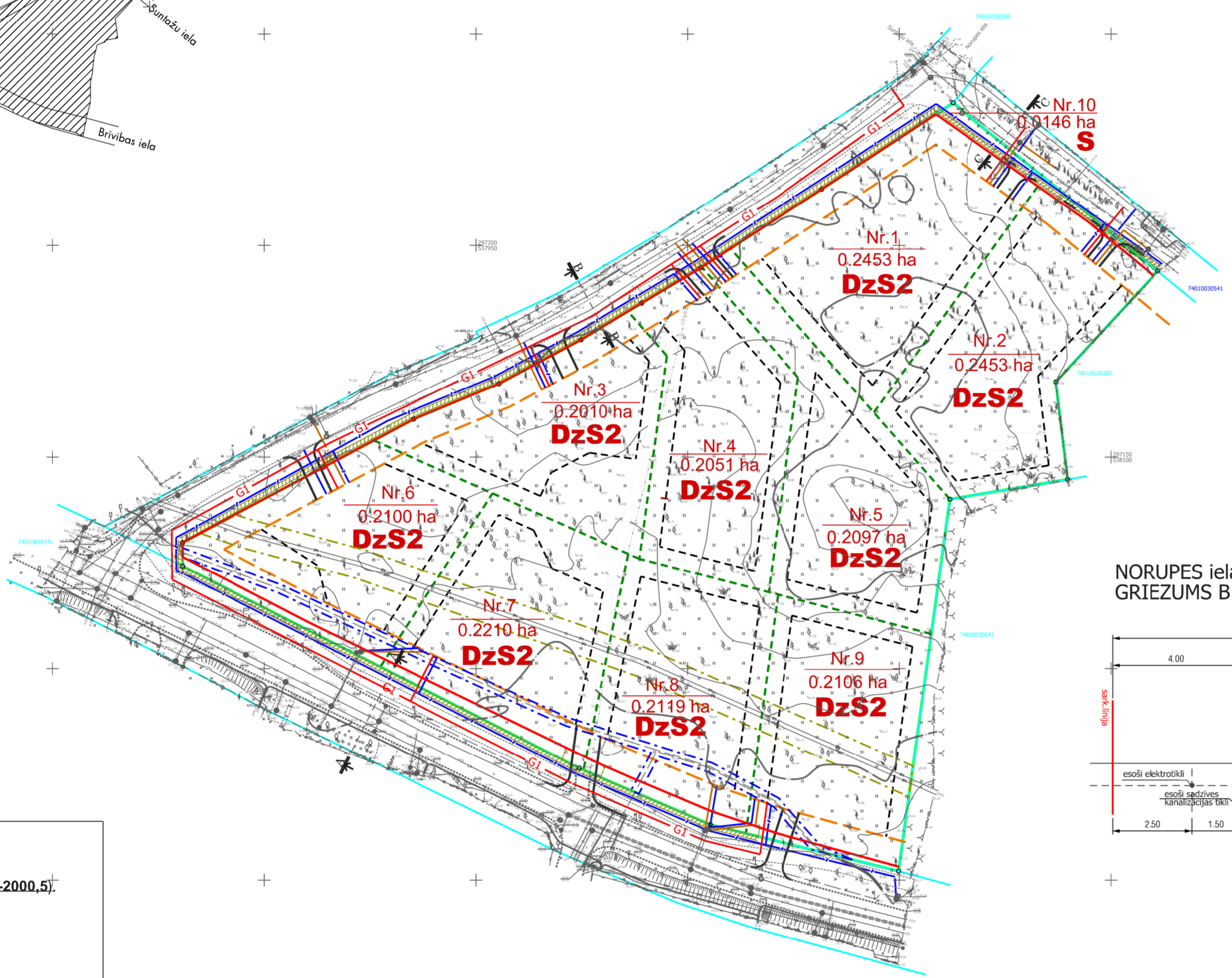
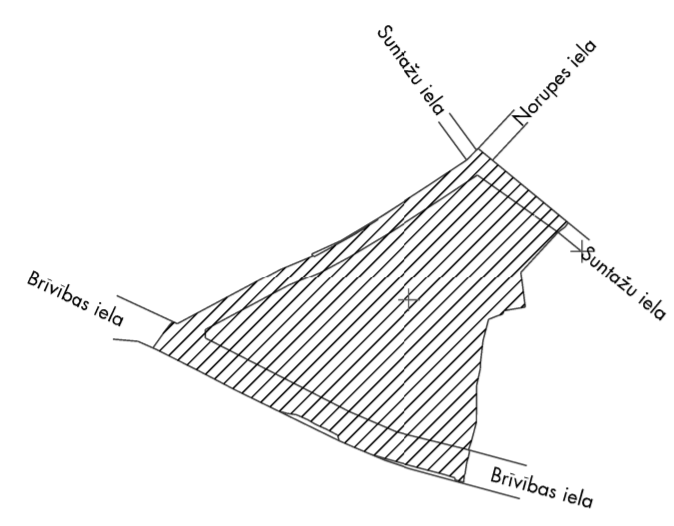




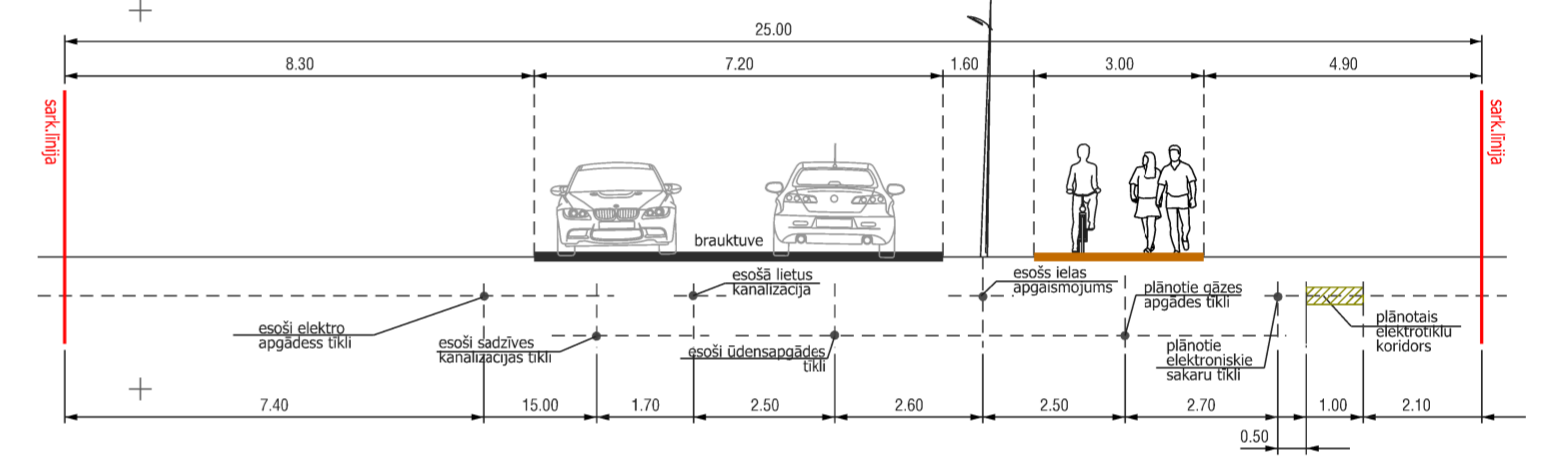
# INŽENIERKOMUNIKĀCIJU IZVIETOJUMA SHĒMA

### Objekta izvietojuma shēma

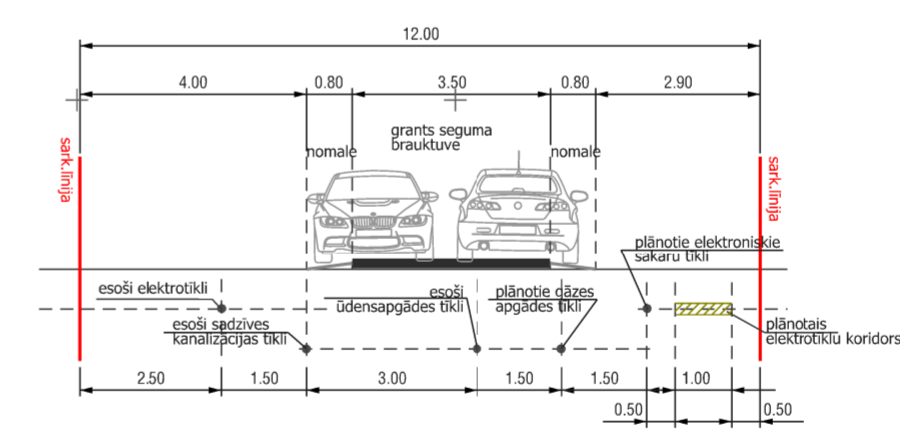


PIENĒMTIE APZĪMĒJUMI	
	Detālplānojuma teritorijas robeža
	Zemesgabala robeža
74010030524	Zemes vienības kadastra apzīmējums
Nr.8	Zemes vienības numurs plānā
0.2574 ha	Zemes vienības platība
Dzs2	Retinātās savrupmāju apbūves teritorijā
S	Satiksmes infrastruktūras teritorija
	Sarkanās līnijas
	Jaunveidojamās zemesgabala robežas
	Būvlaide
	Apbūves līnija
	Plānotie sadzīves kanalizācijas tīkli (precīzējams turpmākajā projektēšanas gaitā)
	Plānotie ūdensapgādes tīkli (precīzējams turpmākajā projektēšanas gaitā)
	Plānotie elektronisko sakaru tīkli (precīzējams turpmākajā projektēšanas gaitā)
	Plānotie gāzes apgādes tīkli (precīzējams turpmākajā projektēšanas gaitā)
	Plānotais elektrotīklu koridors un elektroapgādes tīkli (precīzējams turpmākajā projektēšanas gaitā)
NEKUSTAMĀ ĪPAŠUMA APGRŪTINĀJUMI	
	7312030100 Eksploatacijas aizsargjoslas teritorija gar ielu vai ceļu - sarkana līnija
	7312040100 Eksploatacijas aizsargjoslas teritorija gar pazemes elektronisko sakaru tīklu līniju un kabeļu kanalizāciju
	7312010201 Eksploatacijas aizsargjoslas teritorija gar kanalizācijas spiedvadu, kas atrodas līdz 2 metru dziļumam

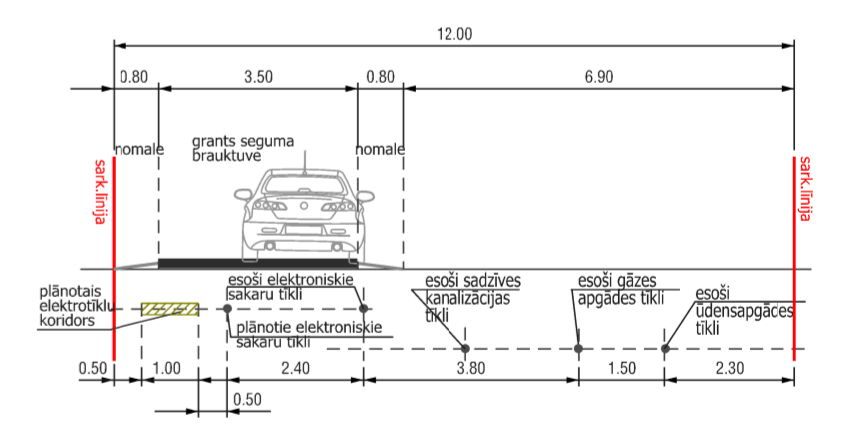
### BRĪVĪBAS iela (sarkano līniju platums 20m) GRIEZUMS A - A (esošs)



### NORUPES iela (sarkano līniju platums 12m) GRIEZUMS B - B (esošais)



### SUNTAŽU iela (sarkano līniju platums 12m) GRIEZUMS C - C (esošais)



- PIEZĪMES:**
- Uzmērīšana veikta 2019. gada 12. un 13.jūnijā.
  - LKS-92 TM koordinātu sistēma, mēroga koeficients 0.9996177.
  - Latvijas normālo augstumu sistēma (LAS-2000,5).
  - Uzmērīšanā izmantota LatPos GP bāzes stacija "Lielvārde" RTK režīmā un ierīkots/noteikts atbalstpunkts: GP 1111: x=297235.967, y=538049.326, H=27.704m; GP 2222: x=297294.681, y=538108.629, H=28.199m; GP 3333: x=297075.140, y=537973.488, H=28.587m; GP 4444: x=297055.726, y=538008.846, H=28.407m.
  - Nekustamā īpašuma kadastra kartes dati uz 05.06.2019. Dati iegūti portālā [www.kadastrs.lv](http://www.kadastrs.lv) (datne 1888056.edoc). Saskaņā ar VZD sniegto informāciju zemes vienību robežas ir attēlotas atbilstoši zemes kadastrālās uzmērīšanas un vietējā ģeodēziskā tīkla precizitātei un var nesakrist ar situāciju plānā.
  - Objekta platība - 2.77ha.
  - Topogrāfiskie apzīmējumi attēloti atbilstoši MK noteikumu Nr.281 pielikumam Nr.1
  - Ielu sarkanās līnijas attēlotas atbilstoši pašvaldības teritorijas plānojumam.

- PIEZĪMES:**
- Visiem inženierkomunikāciju pieslēgumiem izstrādājami tehniskie projekti saskaņā ar institūciju izsniegtajiem tehniskajiem noteikumiem.
  - Plānoto inženierkomunikāciju izvietojums precīzējams turpmākajā projektēšanas gaitā.
  - Pieslēgumu vietas plānotai apbūvei precīzējamas turpmākajā projektēšanas gaitā, tehniski un ekonomiski izdevīgākajās vietās.
  - Pēc inženierkomunikāciju izbūves komunikācijām nosakāmas aizsargjoslas atbilstoši Aizsargjoslu likumam.
  - Ielas skēršprofili precīzēt turpmākajā projektēšanas gaitā.

<b>TopoHaus</b> zemes mērnīcība	SIA "Topohaus" reģ.Nr.40103939392 Ernestīnes iela 12, Rīga, LV-1046, tālr. 26407273, e-mail: topohaus@topohaus.lv	Pasūtītājs: Brīvības iela 55 un Suntažu iela 9, Ogre
Topogrāfisko plānu izstrādāja: Sertificēts ģeodēzists Valters Mežeckis sertifikāts Nr. BC-441	Valdes loceklis I.Ozoliņa 18.06.2019	Pasūtītājs: Arnis Onužāns
Sertificēts ģeodēzists V.Mežeckis 18.06.2019		Pasūtītāja ID numurs: T18326
	Plāna nosaukums: Topogrāfiskais plāns	Lapa: 1
		Lapas: 1
		Mērogs: 1:500

<b>S.Darbņica</b> SIA "8.Darbņica", reģ.nr.40103480281 Lauku iela 35-69, Jūrmala, LV-2016, +371 26439223 iveta.puuke@gmail.com	Objekts: DETĀLPLĀNOJUMS zemes vienībām Brīvības ielā 55 (kadastra apzīmējums 74010030524) un Suntažu ielā 9 (kadastra apzīmējums 74010030544) Ogrē, Ogres novadā
Pasūtītājs SIA "ARDARENI"	Lapas nosaukums INŽENIERKOMUNIKĀCIJU IZVIETOJUMA SHĒMA
Vadītāja I.Pūķe 2020.	
Arhitekta I.Pabērza 2020.	Grafiskās daļas mērogs 1:1000
Plānotāja L.Magdeburgere 2020.	Mēroga koeficients 0.999600 LKS-92 TM
	Lapas nr.3 Lapu skaits 3
	Līgums Nr.07-08/2019