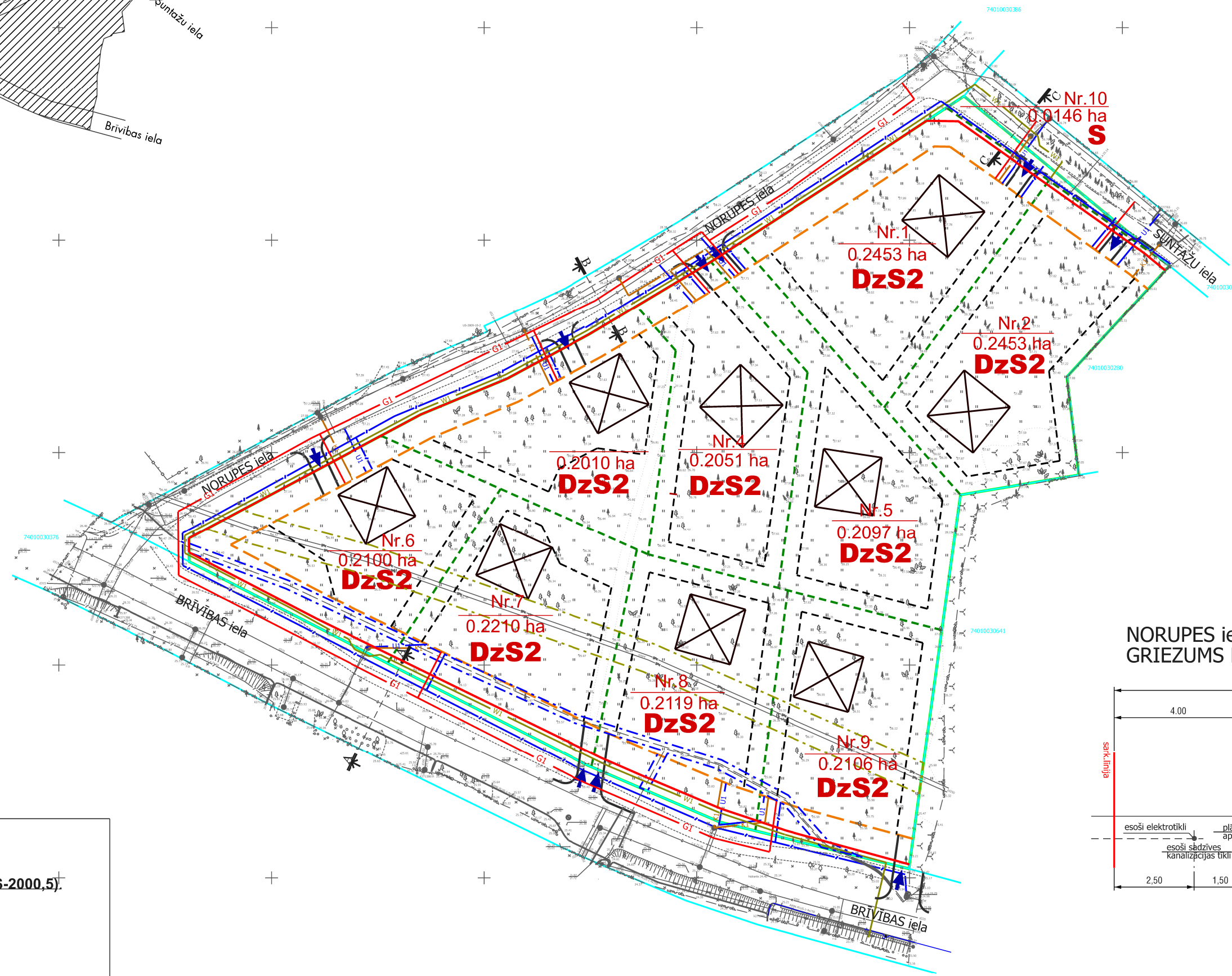
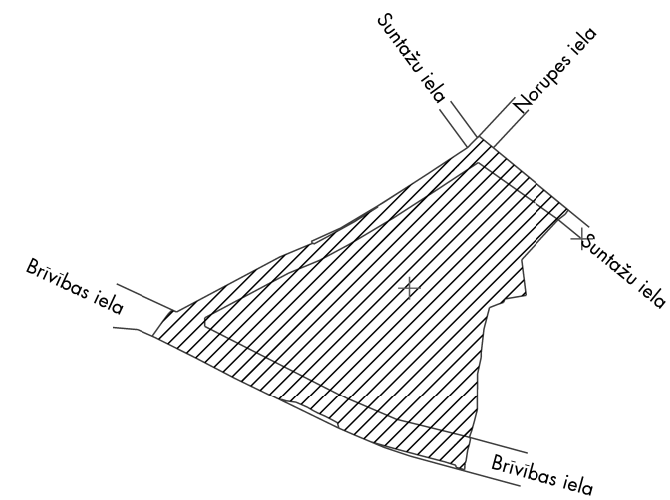




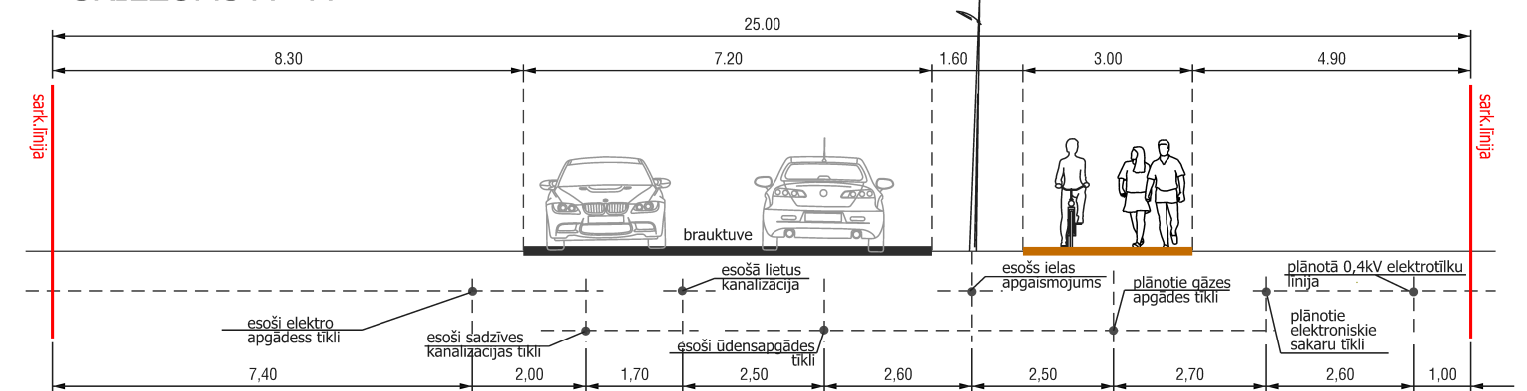
INŽENIERKOMUNIKĀCIJU IZVIETOJUMA SHĒMA

Objekta izvietojuma shēma

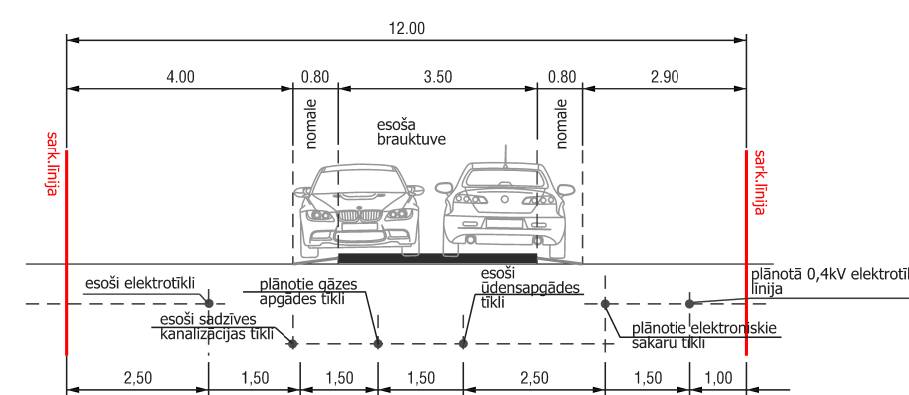


PIENEMTIE APZĪMĒJUMI	
	Detālplānojuma teritorijas robeža
	Zemesgabala robeža
74010030524	Zemes vienības kadastra apzīmējums
Nr.8	Zemes vienības numurs plānā
0.2574 ha	Zemes vienības platība
DzS2	Retinātas savrupmāju apbūves teritorijā
S	Satiksmes infrastruktūras teritorija
	Sarkanās līnijas
	Jaunveidojamās zemesgabala robežas
	Būvlaide
	Apbūves līnija
	Plānotais apbūves izvietojums (izvietojums precīzējams turpmākajā projektēšanas gaitā)
	Plānotā iebrauktuve zemesgabalā (izvietojums precīzējams turpmākajā projektēšanas gaitā)
	Plānotie sadzīves kanalizācijas tīkli (precīzējams turpmākajā projektēšanas gaitā)
	Plānotie ūdensapgādes tīkli (precīzējams turpmākajā projektēšanas gaitā)
	Plānotie elektronisko sakaru tīkli (precīzējams turpmākajā projektēšanas gaitā)
	Plānotie gāzes tīkli (precīzējams turpmākajā projektēšanas gaitā)
	Plānotā 0,4kV elektrotīklu līnija un uzskaites sadalnes (precīzējams turpmākajā projektēšanas gaitā)
NEKUSTAMĀ ĪPAŠUMA APGRŪTINĀJUMI	
	7312030100 Eksploatacijas aizsargjoslas teritorija gar ielu vai ceļu - sarkana līnija
	7312040100 Eksploatacijas aizsargjoslas teritorija gar pazemes elektronisko sakaru tīklu līniju un kabelu kanalizāciju
	7312010201 Eksploatacijas aizsargjoslas teritorija gar kanalizācijas spiedvadu, kas atrodas līdz 2 metru dziļumam

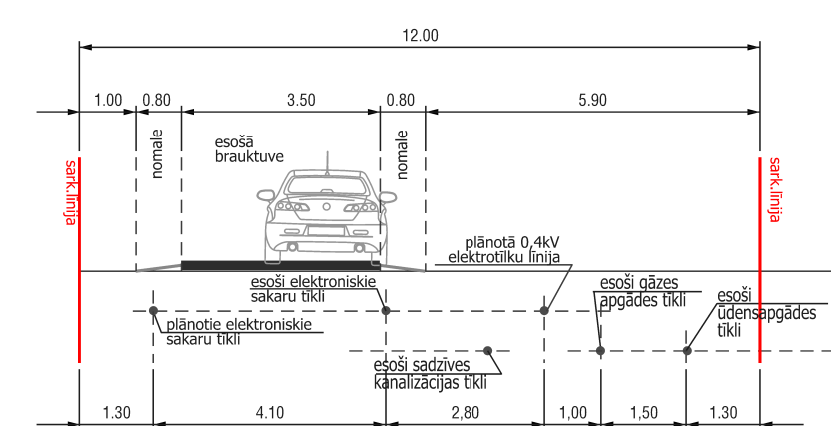
BRĪVĪBAS iela GRIEZUMS A - A



NORUPES iela GRIEZUMS B - B



SUNTAŽU iela GRIEZUMS C - C



- PIEZĪMES:**
- Uzmērīšana veikta 2019. gada 12. un 13. jūnijā.
 - LKS-92 TM koordinātu sistēma, mēroga koeficients 0.9996177.
 - Latvijas normālo augstumu sistēma (LAS-2000,5).
 - Uzmērīšanā izmantota LatPos GP bāzes stacija "Lielvārde" RTK režīmā un ierīkots/ noteikts atbalstpunkts: GP 1111: x=297235.967, y=538049.326, H=27.704m; GP 2222: x=297294.681, y=538108.629, H=28.199m; GP 3333: x=297075.140, y=537973.488, H=25.587m; GP 4444: x=297095.726, y=538008.846, H=25.407m;
 - Nekustamā īpašuma kadastra kartes dati uz 05.06.2019. Dati iegūti portālā www.kadastrs.lv (datne 1888056.edoc). Saskaņā ar VZD sniegto informāciju zemes vienību robežas ir attēlotas atbilstoši zemes kadastrālās uzmērīšanas un vietējā ģeodēziskā tīkla precizitātei un var nesakrist ar situāciju plānā.
 - Objekta platība - 2.77ha.
 - Topogrāfiskie apzīmējumi attēloti atbilstoši MK noteikumu Nr.281 pielikumam Nr.1
 - Ielu sarkanās līnijas attēlotas atbilstoši pašvaldības teritorijas plānojumam.

- PIEZĪMES:**
- Vision inženierkomunikāciju pieslēgumiem izstrādājami tehniskie projekti saskaņā ar institūciju izsniegtajiem tehniskajiem noteikumiem.
 - Plānoto inženierkomunikāciju izvietojums precīzējams turpmākajā projektēšanas gaitā.
 - Pieslēgumu vietas plānotai apbūvei precīzējamas turpmākajā projektēšanas gaitā, tehniski un ekonomiski izdevīgākajās vietās.
 - Pēc inženierkomunikāciju izbūves komunikācijām nosakāmas aizsargjoslas atbilstoši Aizsargjoslu likumam.
 - Ielas šķēršņi precīzēti turpmākajā projektēšanas gaitā.

TopoHaus zemes mērmērcība		SIA "Topohaus" reģ.Nr.40103939392 Ernestīnes iela 12, Rīga, LV-1046, tālr. 26407273, e-mail: topoHaus@topohaus.lv		Pasūtītājs: Brīvības iela 55 un Suntažu iela 9, Ogre	
Topogrāfisko plānu izstrādāja: Sertificēts ģeodēzists Valters Mežeckis sertifikāts Nr. BC-441		Pasūtītājs: Arnis Onužāns		Pasūtītāja ID numurs: T18326	
Sertificēts ģeodēzists I.Ozoliņa 18.06.2019		Plāna nosaukums: Topogrāfiskais plāns		Lapa: 1	
Sertificēts ģeodēzists V.Mežeckis 18.06.2019				Lapas: 1	
				Mērogs: 1:500	

8. Darbnica SIA "8.Darbnica", reģ.nr.40103480281 Lauku iela 35-69, Jūrmala, LV-2016, +371 26439223 iveta.puke@gmail.com		Objekts: DETĀLPLĀNOJUMS zemes vienībām Brīvības ielā 55 (kadastra apzīmējums 74010030524) un Suntažu ielā 9 (kadastra apzīmējums 74010030544) Ogrē, Ogres novads	
Pasūtītājs: SIA "ARDARENI"		Lapas nosaukums: INŽENIERKOMUNIKĀCIJU IZVIETOJUMA SHĒMA	
Vadītāja: I.Pūķe	2020.	Lapas nr.3 Lapu skaits 3	
Arhitekta: I.Pabērza	2020.	Grafiskā daļa sagatavota mērogā 1:500; Izdrukas mērogs M 1:1000	
Plānotāja: L.Magdeburgere	2020.	Līgums Nr.07-08/2019	