



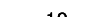
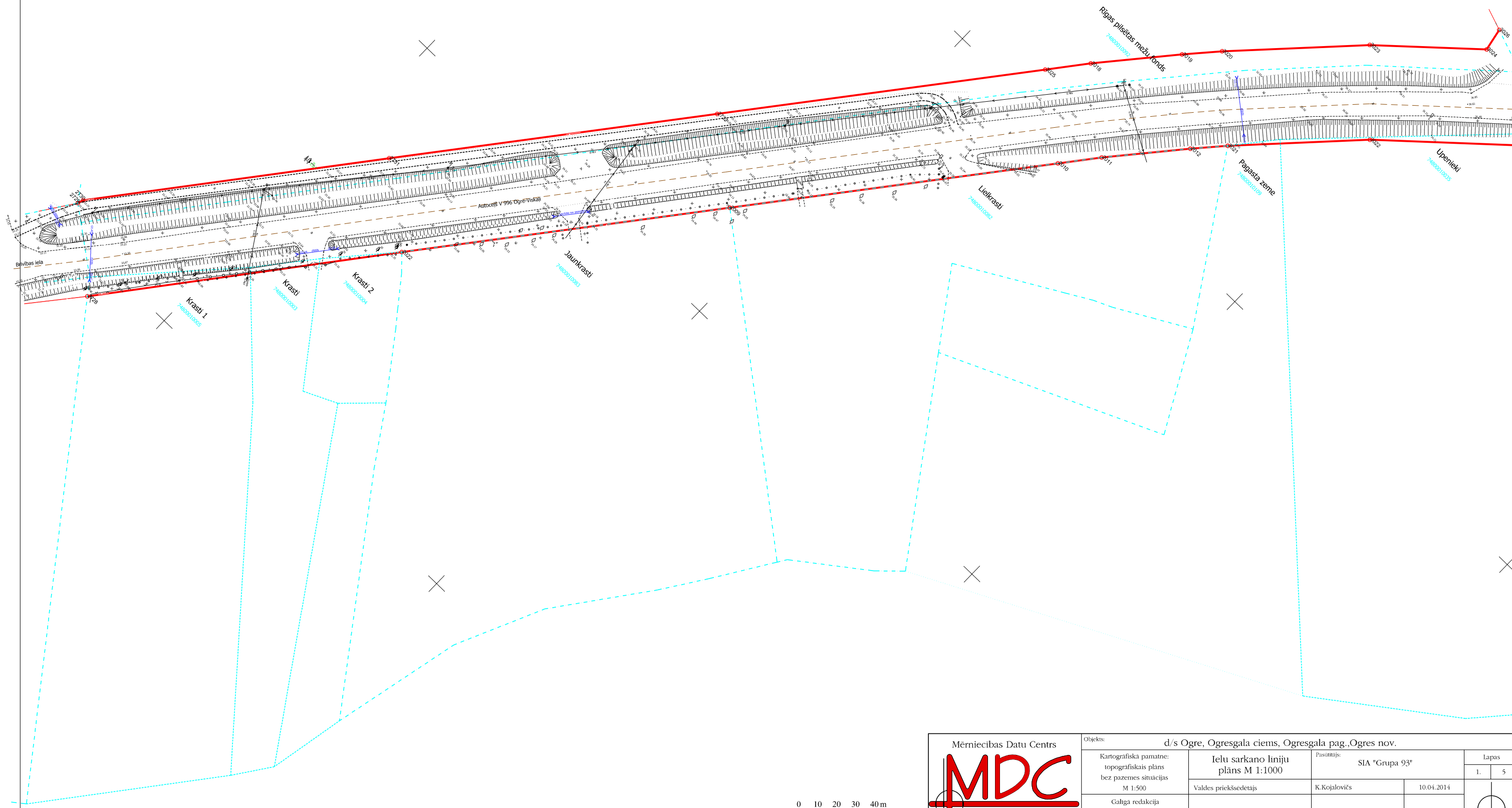
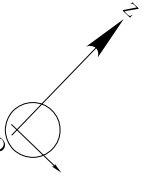
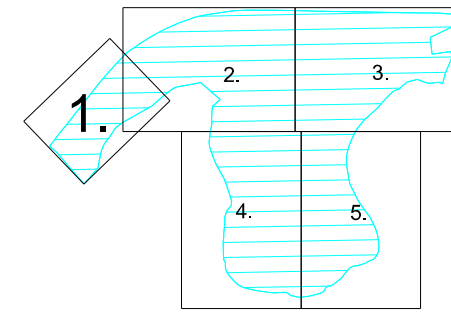


Lokāplānojumā, d/s "Ogre" teritorijā, projektēto ielu/ceļu sarkano līniju pgriezienpunktu koordināšu sarakstu skatīt 1.pielikumā. 2.pielikumā to īpašumu saraksts, kurus skar projektētas ielu sarkanās līnijas, un aprūpinājuma platība katrā z/v.

-  lokāplānojumā noteiktā sarkanā līnija
-  sarkano līniju pagriezienpunkts un tā nr.
-  perspektīvā sarkanā līnija
-  satiksmes infrastruktūras teritorijas viduslīnija
-  sarkano līniju platums



| | | | | | |
|--|---|--|-------------------------------|------------|---|
| Mēriecības Datu Centrs | | Objekts: d/s Ogre, Ogresgala ciems, Ogresgala pag., Ogres nov. | | Lapas | |
|  | Kartogrāfiskā pamatne: topogrāfiskais plāns bez pazemes situācijas M 1:500 | Ielu sarkano līniju plāns M 1:1000 | Pasūtītājs: SIA "Grupa 93" | 1. | 5 |
| | Gatīgā redakcija | Valdes priekšsēdētājs | K.Kojalovičs | 10.04.2014 | |
| Sarkandaugavas iela 26 k-8, Rīga, LV-1005 Tālrunis: +371 67496833 Fakss: +371 67387483 e-pasts: infodati@mdc.lv www.mdc.lv | | | | | |