








APZĪMĒJUMI

-  Lokālpārplānojuma teritorija
-  Publiskās apbūves teritorija (P1)
-  Transporta infrastruktūras teritorija (TR2)
-  Eksploatācijas aizsargjoslas teritorija gar ielu vai ceļu – sarkanā līnija 7312030100
-  Vides un dabas resursu aizsardzības aizsargjoslas (aizsardzības zonas) teritorija ap kultūras pieminekli pilsētās 7314020102
-  Valsts aizsargājams kultūras piemineklis
-  Likvidējamā zemes vienības robeža

Visa lokālpārplānojuma teritorija atrodas vides un dabas resursu ķīmiskās aizsargjoslas teritorijā ap pazemes ūdens ņemšanas vietu 7311090900

Ogres novada, Ogres pilsētas nekustamo īpašumu "Dzilnas iela", "Dzilnas iela 1", "Dzilnas iela 2", "Zaķu iela", "Zaķu iela 12", "Zaķu iela 12A", "Zaķu iela 12B", "Zaķu iela 16" lokālpārplānojums

		Dat.	Paraksts	Kartes pamatne attēlota izmantojot SIA "GALILEJS" topogrāfisko plānu M 1:500	
Proj.vad	<i>Santa Pētersone</i>			Funkcionālais zonējums, Aizsargjoslas un Apgrūtinājumi	
Izstr.	<i>Vita Jumtiņa</i>				
Izstrādātājs:	 REGIONĀLIE PROJEKTI	SIA "Reģionālie projekti" Rūpniecības iela 32b-501 Latvija, Rīga LV-1045 Tālr.: +37167320809 e-pasts: birojs@rp.lv		Pasūtītājs:	 Ogres novada pašvaldība Brīvības iela 33, Ogre, LV-5001 tālr.: 65071160, fakss: 65071161 epasts: ogresdome@ogresnovads.lv
				LKS-92 TM koordinātu sistēma, m.k. = 0.999600	Lapa: 1
				Lapas: 1	

