



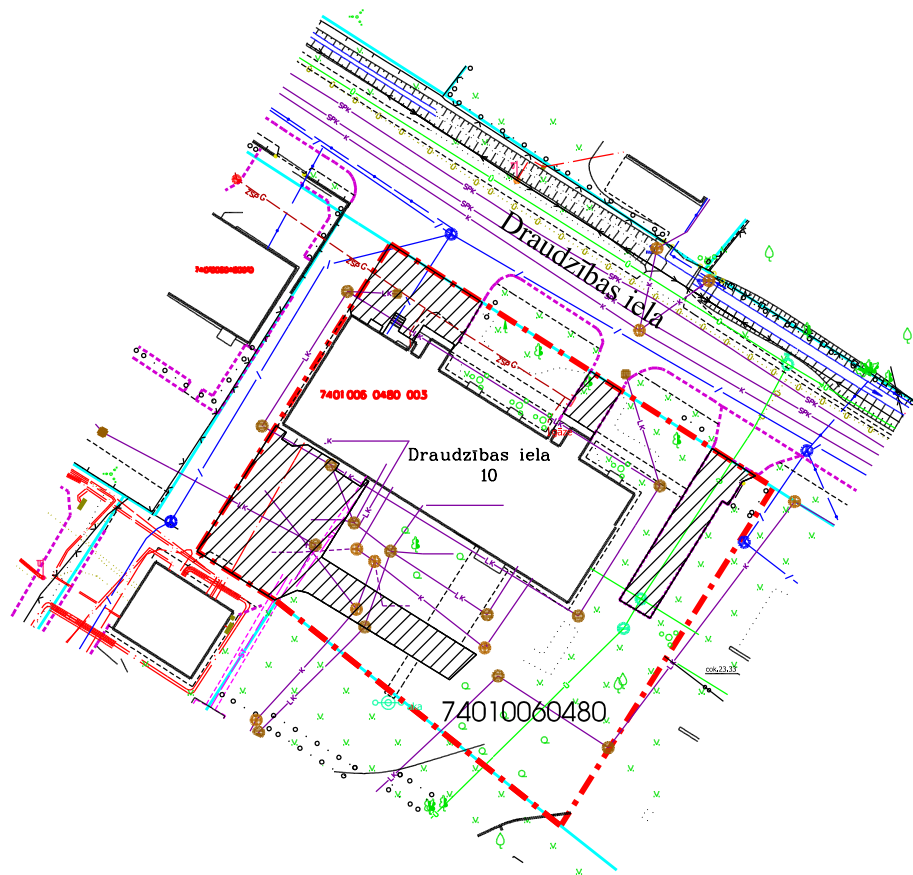




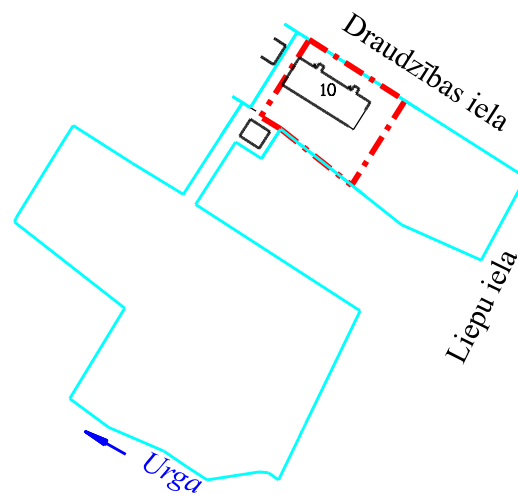
DAUDZDZĪVOKĻU DZĪVOJAMAI MĀJAI DRAUDZĪBAS IELĀ 10,  
OGRE, OGRES NOV.,  
FUNKCIONĀLI NEPIECIEŠAMĀ ZEMES GABALA PLĀNA PROJEKTS

APZĪMĒJUMI

-  - zemes vienību esošās robežas
-  - daudzdzīvokļu piecu stāvu dzīvojamā māja Draudzības iela 10, Ogre, Ogres nov. (būvies kad. apz. 7401 006 0480 003) ar 24 dzīvokļu īpašumiem. nekustamais būvju īpašums (kadastra numurs 7401 506 0057) reģistrēts Ogres pilsētas zemesgrāmatas nodaļījumā Nr. **10**
-  - zem ceļiem, stāvlaukumiem
-  - daudzdzīvokļu dzīvojamai mājai Draudzības iela 10, Ogre, Ogres nov., funkcionāli nepieciešamā zemes gabala robeža. Platība – 1600 m<sup>2</sup>. Apbūves intensitāte 22 % (atļautais maksimums 100%). Brīvā zaļā teritorija 44 % (atļautais minimums 40%)



zemes vienība kadastra apzīmējums	esošā platība	FNZ iekļautā platība /m <sup>2</sup> /	zemes īpašniekam paliekošā daļa /m <sup>2</sup> /
7401 006 0480	13976 m <sup>2</sup>	1600	12376 m <sup>2</sup>



DATU SAGATAVOŠANĀ IZMANTOTI:

Ortofotokarte mērogā 1:10 000 (Autors: © Latvijas Ģeotelpiskās informācijas aģentūra, 2013-2022)  
Topogrāfiskā karte mērogā 1:500  
Nekustamā īpašuma valsts kadastra informācijas sistēmas dati, 2024.gads  
Valsts adrešu reģistra informācijas sistēmas dati, 2024.gads  
Ogres pilsētas ielu sarkanās līnijas (autors: Ogres novada pašvaldība)  
Ogres novada pašvaldības teritorijas plānojums (autors: Ogres novada pašvaldība)  
Latvijas koordinātu sistēma LKS-92 TM

Komisijas priekšsēdētājs

T. Dejusova

Mērogs

1 : 500