



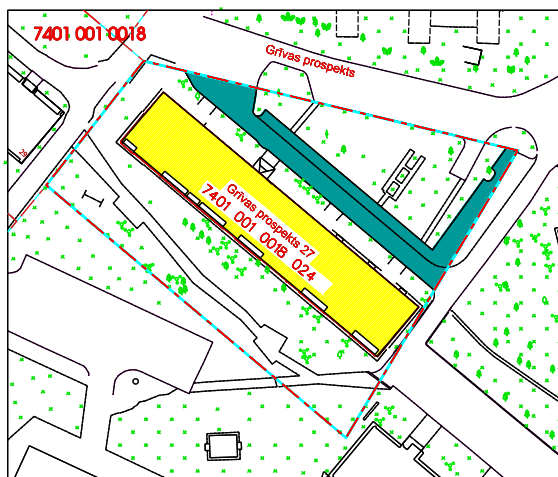




DAUDZDZĪVOKĻU DZĪVOJAMAI MĀJAI GRĪVAS PROSPEKTĀ 27, OGRES PILSĒTĀ, OGRES NOVADĀ FUNKCIONĀLI NEPIECIEŠAMĀ ZEMES GABALA PLĀNA PROJEKTS

APZĪMĒJUMI

- 7401 001 0018** - zemes vienības kadastra apzīmējums un robežas (platība 22821m²)
- daudzdzīvokļu dzīvojamā māja Grīvas prospektā 27, Ogre, Ogres nov., (būves kad. apz. 7401 001 0018 024) kopējā platība 3932.1m², 5 (pieci) virszemes stāvi, 60 dzīvokļu tpašumi, nekustamais būvju īpašums (kadastra numurs 7401 001 0018) reģistrēts Ogres pilsētas zem esgrāmatas nodaļjumā Nr.
- daudzdzīvokļu dzīvojamai mājai Grīvas prospektā 27, Ogre, Ogres nov., funkcionāli nepieciešamā zemes gabala robeža. Platība ~ 3448 m². Apbūves intensitāte 114,04 % (atļautais maksimums 100%). Brīvās zaļā teritorijas rādītājs 65 % (atļautais minimums 40%)
-  27
-  - zemes vienības kadastra apzīmējums un robežas
-  - funkcionāli nepieciešamā zemes gabala robeža
-  - zem ceļiem, stāvlaukumiem



Zemes vienība kadastra apzīmējums 7401 0010018, platība 22821 m²

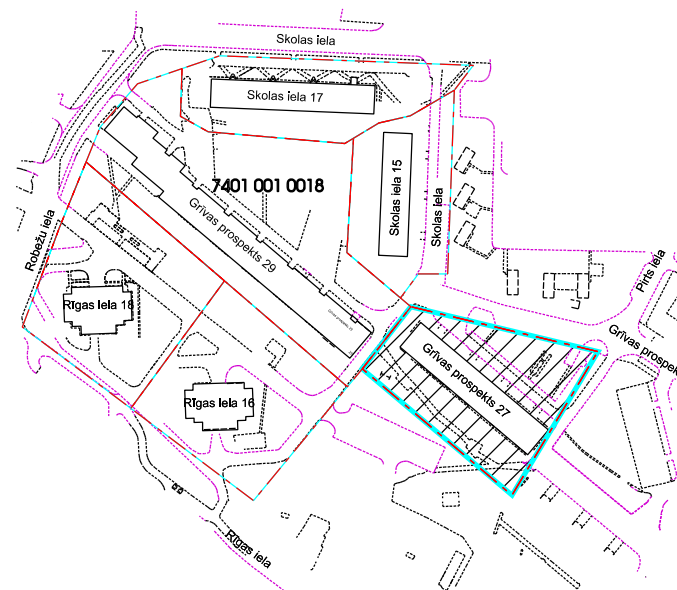
| | | |
|---------------------------------|------------------|----------------------|
| FNZG Grīvas prospekts27 | no 7401 001 0018 | 3448 m ² |
| Zemes īpašniekam paliekošā daļa | no 7401 001 0018 | 19373 m ² |

Kopā 22821 m²

DATU SAGATAVOŠANĀ IZMANTOTI:

Ortofotokarte mērogā 1:10 000 (Autors: © Latvijas Ģeotelpiskās informācijas aģentūra, 2013-2022)
Topogrāfiskā karte mērogā 1:500
Nekustamā īpašuma valsts kadastra informācijas sistēmas dati, 2024.gads
Valsts adrešu reģistra informācijas sistēmas dati, 2024.gads
Ogres pilsētas ielu sarkanās līnijas (autors: Ogres novada pašvaldība)
Ogres novada pašvaldības teritorijas plānojums (autors: Ogres novada pašvaldība)
Latvijas koordinātu sistēma LKS-92 TM

FUNKCIONĀLI NEPIECIEŠAMĀ ZEMES GABALA IZVIETOJUMS ZEMES VIENĪBĀ



Komisijas priekšsēdētājs

T. Dejusova

Mērogs

1 : 1 000