

OGRES NOVADA PAŠVALDĪBAS DOME

LOKĀLPLĀNOJUMS

ZEMES VIENĪBAI RĪGAS IELĀ 3, IKŠĶILĒ, OGRES NOVADĀ,
AR MĒRĶI GROZĪT TERITORIJAS PLĀNOJUMU

GRAFISKĀ DAĻA

Izstrādātājs: SIA „Laiviņš un Upīte”

2024. gads

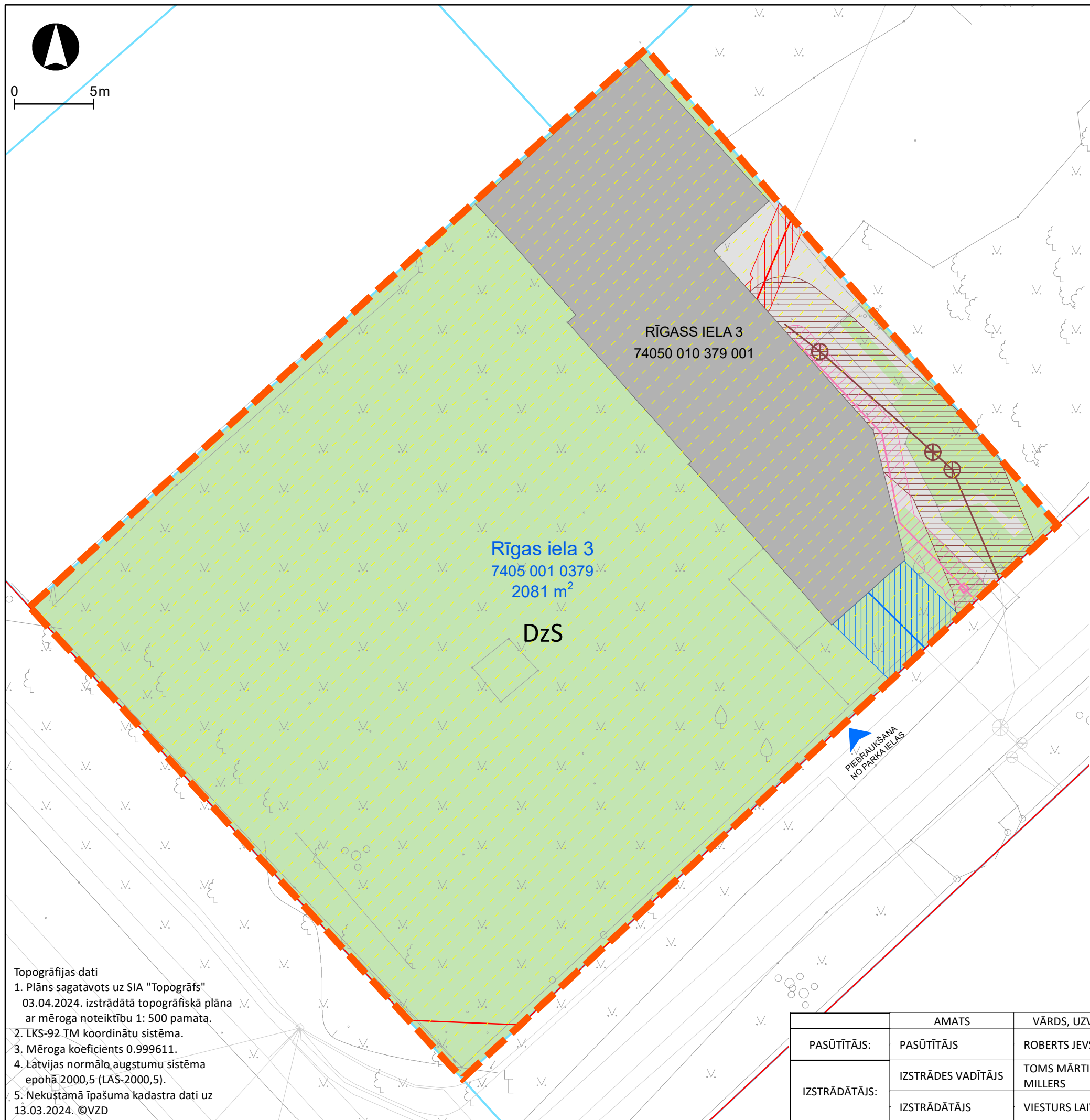
SĀTURS

1.	TERITORIJAS PAŠREIZĒJĀ IZMANTOŠANA	3
2.	TERITORIJAS PLĀNOTĀ (ATĻAUTĀ) IZMANTOŠANA	4

TERITORIJAS PAŠREIZĒJĀ IZMANTOŠANA



0 5m



LOKĀLPLĀNOJUMA TERITORIJAS ROBEŽA

PAŠREIZĒJĀ TERITORIJAS PLĀNOTĀ (ATĻAUTĀ) IZMANTOŠANA

DzS SAVRUPMĀJU APBŪVES TERITORIJA

EKSPLUATĀCIJAS AIZSARGJOSLAS

IELU SARKANĀS LĪNIJAS

ELEKTRISKO TĪKLU KABEĻU LĪNIJA, AIZSARGJOSLA GAR TO

GĀZESVADS AR SPIEDIENU LĪDZ 0,4 MPa AIZSARGJOSLA GAR TO

ŪDENSVADS, AIZSARGJOSLA GAR TO

PAŠTECES KANALIZĀCIJAS VADS, AIZSARGJOSLA GAR TO

TERITORIJAS PAŠREIZĒJA IZMANTOŠANA

ESOŠĀ ĒKA

TERITORIJA AR ASFALTA / BETONA SEGUMU

ZAĻĀ TERITORIJA

ZEMES VIENĪBU ROBEŽA

Rīgas iela 3
7405 001 0379
2081 m²

ZEMES VIENĪBAS ADRESE,
KADASTRA APZĪMĒJUMS UN PLATĪBA

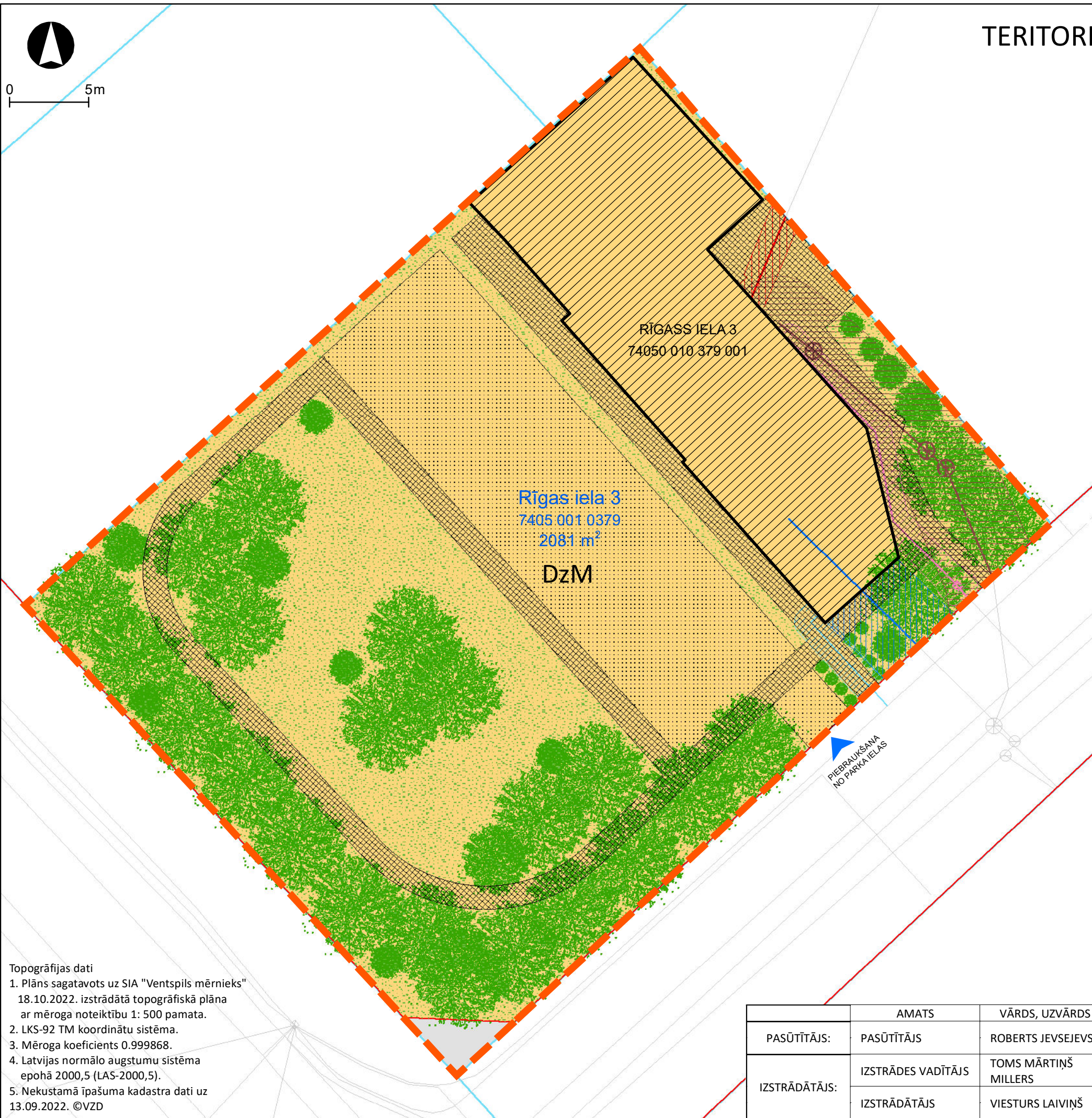
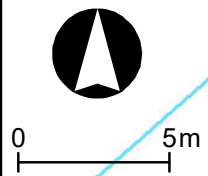
RĪGASS IELA 3
74050 010 379 001

ĒKAS ADRESE UN
KADASTRA APZĪMĒJUMS

Topogrāfijas dati
1. Plāns sagatavots uz SIA "Topogrāfs"
03.04.2024. izstrādātā topogrāfiskā plāna
ar mēroga noteiktību 1: 500 pamata.
2. LKS-92 TM koordinātu sistēma.
3. Mēroga koeficients 0.999611.
4. Lātvijas normālo augstumu sistēma
epohā 2000,5 (LAS-2000,5).
5. Nekustamā īpašuma kadastra dati uz
13.03.2024. ©VZD

	AMATS	VĀRDS, UZVĀRDS	PARAKSTS	DATUMS	OBJEKTS:	LOKĀLPLĀNOJUMS ZEMES VIENĪBAI RĪGASS IELĀ 3
PASŪTĪTĀJS:	PASŪTĪTĀJS	ROBERTS JEVSEJEVS			RASĒJUMS:	TERITORIJAS PAŠREIZĒJĀ IZMANTOŠANA
IZSTRĀDĀTĀJS:	IZSTRĀDES VADĪTĀJS	TOMS MĀRTIŅŠ MILLERS			MĒROGS 1:250	LAPAS NUMURS: 1
	IZSTRĀDĀTĀJS	VIESTURS LAIVIŅŠ				KOPĒJAIS LAPU SKAITS: 2

TERITORIJAS PLĀNOTĀ (ATĻAUTĀ) IZMANTOŠANA



- LOKĀLPLĀNOJUMA TERITORIJAS ROBEŽA
- TERITORIJAS PLĀNOTĀ (ATĻAUTĀ) IZMANTOŠANA
- DzM** MAZSTĀVU DZĪVOJAMĀS APBŪVES TERITORIJA (DzM)
- TR** TRANSPORTA INFRASTRUKTŪRAS TERITORIJA (TR)
- EKSPLUATĀCIJAS AIZSARGJOSLAS
- IELU SARKANĀS LĪNIJAS
- ELEKTRISKO TĪKLU KABEĻU LĪNIJA, AIZSARGJOSLA GAR TO
- PLĀNOTĀ PAZEMES ELEKTRONISKO SAKARU TĪKLU LĪNIJA, AIZSARGJOSLA GAR TO
- GĀZESVADS AR SPIEDIENU LĪDZ 0,4 MPa AIZSARGJOSLA GAR TO
- ŪDENSVADS, AIZSARGJOSLA GAR TO
- PAŠTECES KANALIZĀCIJAS VADS, AIZSARGJOSLA GAR TO
- ESOŠA ĒKA
- PIEBRAUKTUVE / STĀVVIETA
- GĀJĒJU CELIŅŠ
- ZĀLIENS / APSTĀDĪJUMI
- ZEMES VIENĪBU ROBEŽA

Rīgas iela 3
7405 001 0379
2081 m²
ZEMES VIENĪBAS ADRESE,
KADASTRA APZĪMĒJUMS UN PLATĪBA

RĪGASS IELA 3 ĒKAS ADRESE UN
74050 010 379 001 KADASTRA APZĪMĒJUMS

Topogrāfijas dati
1. Plāns sagatavots uz SIA "Ventspils mērnieks"
18.10.2022. izstrādātā topogrāfiskā plāna
ar mēroga noteiktību 1: 500 pamata.
2. LKS-92 TM koordinātu sistēma.
3. Mēroga koeficients 0.999868.
4. Latvijas normālo augstumu sistēma
epohā 2000,5 (LAS-2000,5).
5. Nekustamā īpašuma kadastra dati uz
13.09.2022. ©VZD

	AMATS	VĀRDS, UZVĀRDS	PARAKSTS	DATUMS	OBJEKTS:	LOKĀLPLĀNOJUMS ZEMES VIENĪBAI RĪGASS IELĀ 3	
PASŪTĪTĀJS:	PASŪTĪTĀJS	ROBERTS JEVSEJEVS			RASĒJUMS:	TERITORIJAS PLĀNOTĀ (ATĻAUTĀ) IZMANTOŠANA	
IZSTRĀDĀTĀJS:	IZSTRĀDES VADĪTĀJS	TOMS MĀRTIŅŠ MILLERS			MĒROGS 1:250	LAPAS NUMURS:	2
	IZSTRĀDĀTĀJS	VIESTURS LAIVIŅŠ				KOPĒJAIS LAPU SKAITS:	2