

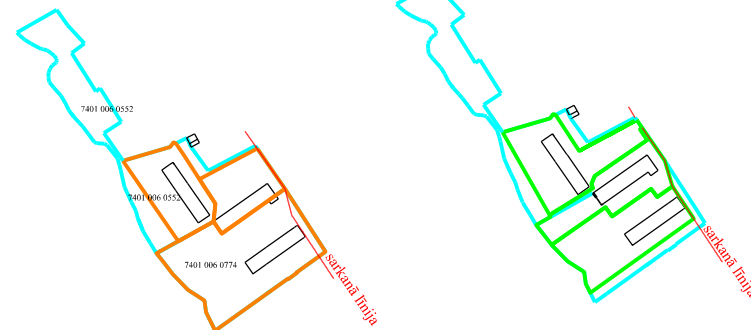
FUNKCIONĀLI NEPECIEŠAMO ZEMES GABALU  
PĀRSKATĪŠANAS PLĀNA PROJEKTS  
DAUDZDZĪVOKĻU DZĪVOJAMĀM MĀJĀM  
AKMEŅU IELA 50,  
AKMEŅU IELA 50A, AKMEŅU IELA 50B

FUNKCIONĀLI NEPECIEŠAMO ZEMES  
GABALU ROBEŽAS  
DAUDZDZĪVOKĻU MĀJĀM



Vēsturiskās






Plānotās



7401 006 0552



APZĪMĒJUMI PLĀNĀ:

-  7401 006 0774 - zemes vienības kadastra apzīmējums un robežas.
-  piebraucamie ceļi un stāvlaukumi
-  FNZG platību robežas atbilstoši vēsturiskajiem pašvaldības lēmumiem
-  FNZG platību robežas atbilstoši daudzdzīvokļu māju iedzīvotāju priekšlikumiem
-  sarkanā līnija - ielas sarkanās līnijas

ATRAŠANĀS VIETA KVARTĀLĀ

