

OGRES NOVADA PAŠVALDĪBAS DOME

LOKĀLPLĀNOJUMS

ZEMES VIENĪBAI RĪGAS IELĀ 3, IKŠĶILĒ, OGRES NOVADĀ,
AR MĒRĶI GROZĪT TERITORIJAS PLĀNOJUMU

GRAFISKĀ DAĻA

Izstrādātājs: SIA „Laiviņš un Upīte”

2024. gads


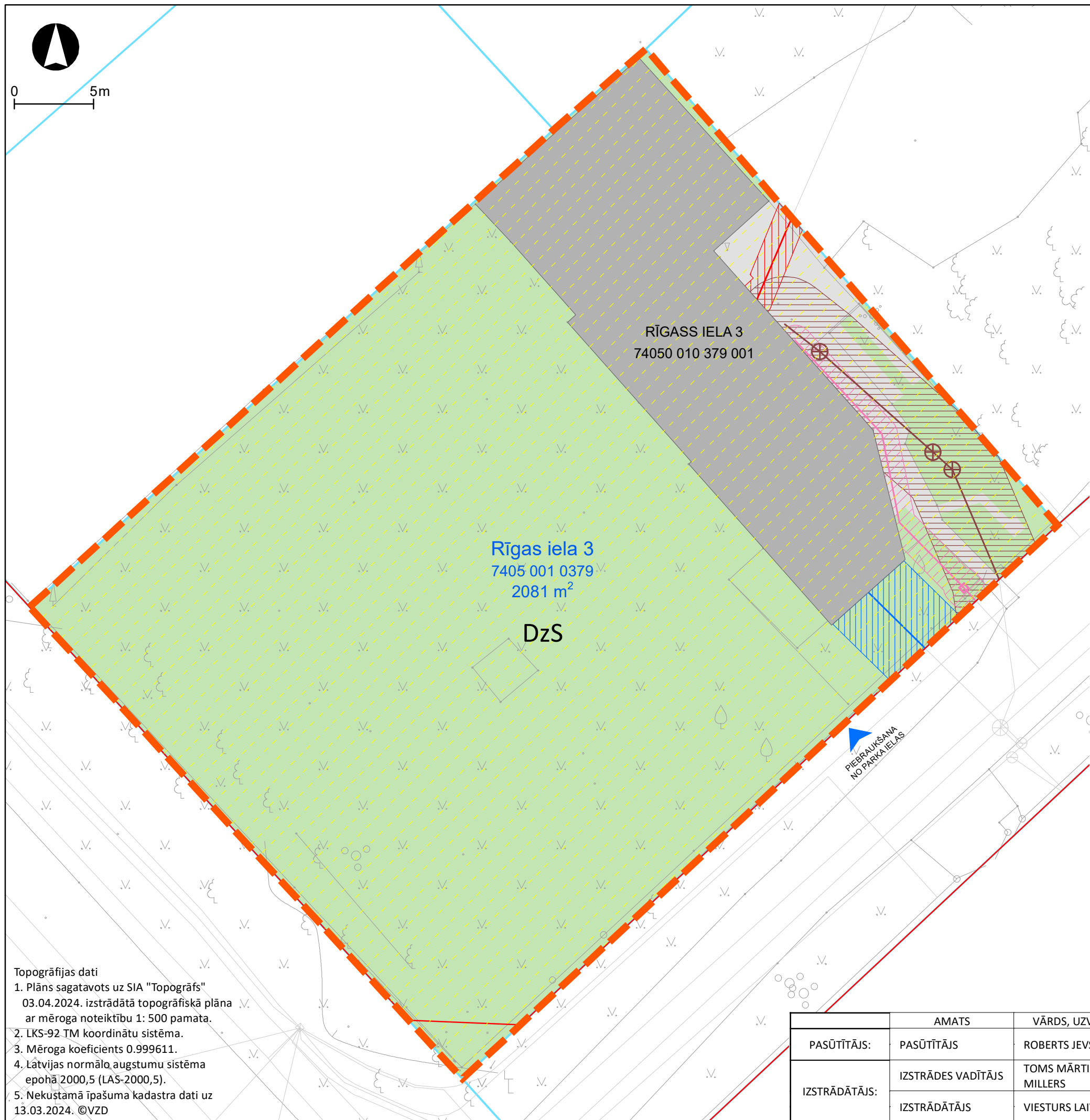
SĀTURS

1.	TERITORIJAS PAŠREIZĒJĀ IZMANTOŠANA	3
2.	TERITORIJAS PLĀNOTĀ (ATĻAUTĀ) IZMANTOŠANA	4

TERITORIJAS PAŠREIZĒJĀ IZMANTOŠANA



0 5m



LOKĀLPLĀNOJUMA TERITORIJAS ROBEŽA

PAŠREIZĒJĀ TERITORIJAS PLĀNOTĀ (ATĻAUTĀ) IZMANTOŠANA

DzS SAVRUPMĀJU APBŪVES TERITORIJA

EKSPLUATĀCIJAS AIZSARGJOSLAS

- IELU SARKANĀS LĪNIJAS
- ELEKTRISKO TĪKLU KABEĻU LĪNIJA, AIZSARGJOSLA GAR TO
- GĀZESVADS AR SPIEDIENU LĪDZ 0,4 MPa AIZSARGJOSLA GAR TO
- ŪDENSVADS, AIZSARGJOSLA GAR TO
- PAŠTECES KANALIZĀCIJAS VADS, AIZSARGJOSLA GAR TO

TERITORIJAS PAŠREIZĒJA IZMANTOŠANA

- ESOŠĀ ĒKA
- TERITORIJA AR ASFALTA / BETONA SEGUMU
- ZAĻĀ TERITORIJA
- ZEMES VIENĪBU ROBEŽA

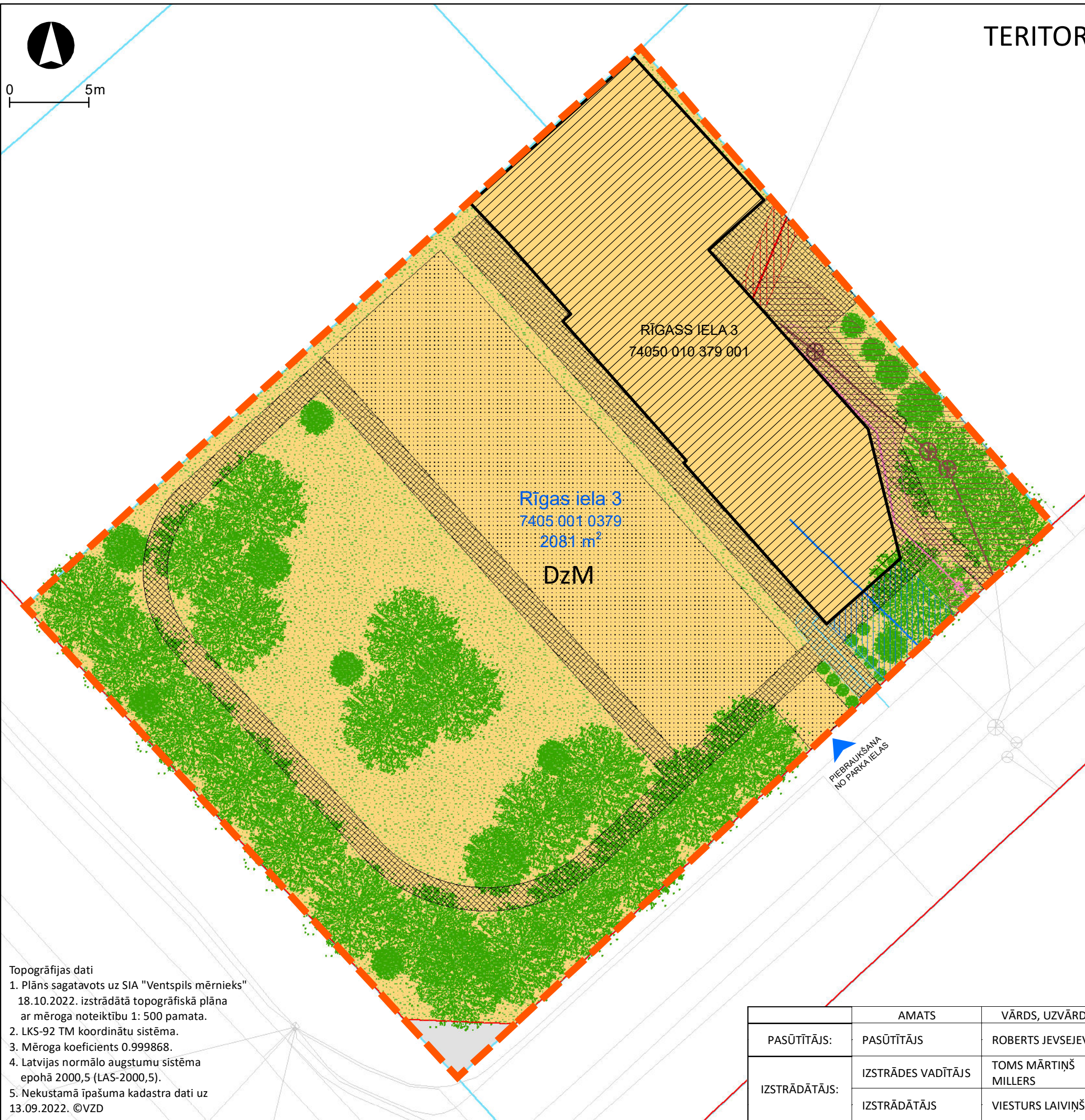
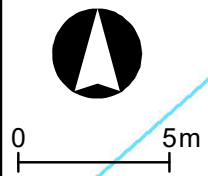
Rīgas iela 3
7405 001 0379
2081 m² ZEMES VIENĪBAS ADRESE,
KADASTRA APZĪMĒJUMS UN PLATĪBA

RĪGASS IELA 3 ĒKAS ADRESE UN
74050 010 379 001 KADASTRA APZĪMĒJUMS

Topogrāfijas dati
1. Plāns sagatavots uz SIA "Topogrāfs"
03.04.2024. izstrādātā topogrāfiskā plāna
ar mēroga noteiktību 1: 500 pamata.
2. LKS-92 TM koordinātu sistēma.
3. Mēroga koeficients 0.999611.
4. Lātvijas normālo augstumu sistēma
epohā 2000,5 (LAS-2000,5).
5. Nekustamā īpašuma kadastra dati uz
13.03.2024. ©VZD

	AMATS	VĀRDS, UZVĀRDS	PARAKSTS	DATUMS	OBJEKTS:	LOKĀLPLĀNOJUMS ZEMES VIENĪBAI RĪGASS IELĀ 3
PASŪTĪTĀJS:	PASŪTĪTĀJS	ROBERTS JEVSEJEVS			RASĒJUMS:	TERITORIJAS PAŠREIZĒJĀ IZMANTOŠANA
IZSTRĀDĀTĀJS:	IZSTRĀDES VADĪTĀJS	TOMS MĀRTIŅŠ MILLERS			MĒROGS 1:250	LAPAS NUMURS: 1
	IZSTRĀDĀTĀJS	VIESTURS LAIVIŅŠ				KOPĒJAIS LAPU SKAITS: 2

TERITORIJAS PLĀNOTĀ (ATĻAUTĀ) IZMANTOŠANA



- LOKĀLPLĀNOJUMA TERITORIJAS ROBEŽA
- TERITORIJAS PLĀNOTĀ (ATĻAUTĀ) IZMANTOŠANA
- DzM** MAZSTĀVU DZĪVOJAMĀS APBŪVES TERITORIJA (DzM)
- TR** TRANSPORTA INFRASTRUKTŪRAS TERITORIJA (TR)
- EKSPLUATĀCIJAS AIZSARGJOSLAS
- IELU SARKANĀS LĪNIJAS
- ELEKTRISKO TĪKLU KABEĻU LĪNIJA, AIZSARGJOSLA GAR TO
- PLĀNOTĀ PAZEMES ELEKTRONISKO SAKARU TĪKLU LĪNIJA, AIZSARGJOSLA GAR TO
- GĀZESVADS AR SPIEDIENU LĪDZ 0,4 MPa AIZSARGJOSLA GAR TO
- ŪDENSVADS, AIZSARGJOSLA GAR TO
- PAŠTECES KANALIZĀCIJAS VADS, AIZSARGJOSLA GAR TO
- ESOŠA ĒKA
- PIEBRAUKTUVE / STĀVVIETA
- GĀJĒJU CELIŅŠ
- ZĀLIENS / APSTĀDĪJUMI
- ZEMES VIENĪBU ROBEŽA

Rīgas iela 3
7405 001 0379
2081 m²
ZEMES VIENĪBAS ADRESE,
KADASTRA APZĪMĒJUMS UN PLATĪBA

RĪGASS IELA 3 ĒKAS ADRESE UN
74050 010 379 001 KADASTRA APZĪMĒJUMS

Topogrāfijas dati
1. Plāns sagatavots uz SIA "Ventspils mērnieks"
18.10.2022. izstrādātā topogrāfiskā plāna
ar mēroga noteiktību 1: 500 pamata.
2. LKS-92 TM koordinātu sistēma.
3. Mēroga koeficients 0.999868.
4. Latvijas normālo augstumu sistēma
epohā 2000,5 (LAS-2000,5).
5. Nekustamā īpašuma kadastra dati uz
13.09.2022. ©VZD

	AMATS	VĀRDS, UZVĀRDS	PARAKSTS	DATUMS	OBJEKTS:	LOKĀLPLĀNOJUMS ZEMES VIENĪBAI RĪGASS IELĀ 3	
PASŪTĪTĀJS:	PASŪTĪTĀJS	ROBERTS JEVSEJEVS			RASĒJUMS:	TERITORIJAS PLĀNOTĀ (ATĻAUTĀ) IZMANTOŠANA	
IZSTRĀDĀTĀJS:	IZSTRĀDES VADĪTĀJS	TOMS MĀRTIŅŠ MILLERS			MĒROGS 1:250	LAPAS NUMURS:	2
	IZSTRĀDĀTĀJS	VIESTURS LAIVIŅŠ				KOPĒJAIS LAPU SKAITS:	2