

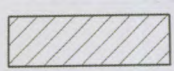


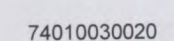
Zemes vienības "Kalna prospekts 6", Ogre, Ogres nov.
(kadastra apzīmējums 7401 003 0020, kopējā platība 3072m²
paliekošā platība 1969.39m² un atdalāmā platība 1102.61 m²)

robežu sadales skice

M 1:500



Pieņemtie apzīmējumi

-  Atsavināmā zemes vienības daļa
-  Īpašuma robeža
-  Sarkanā līnija
-  74010030020 Zemes vienības kadastra apzīmējums

