



Ogres novada pašvaldības aģentūras
“Tūrisma, sporta un atpūtas kompleksa “Zilie kalni”
attīstības aģentūra”

VIDĒJĀ TERMIŅĀ DARBĪBAS STRATĒGIJA

2023. - 2026. gadam

SATURA RĀDĪTĀJS

Stratēģijas karte	3
Par stratēģijas sagatavošanu	4
Par Aģentūru	5
Normatīvais ietvars – informācija par galvenajiem izmantojamajiem normatīvajiem aktiem	6
Politikas virzienu īstenošana	7
Vērtības	9
Mērķa grupas	10
Aģentūras stratēģiskie mērķi vidējam termiņam no 2023. – 2026. gadam	11
1. Stratēģiskais mērķis – sekmēt un organizēt Ogres Zilo kalnu infrastruktūras un labiekārtojuma attīstību	12
2. Stratēģiskais mērķis – attīstīt Kentes kalnu	19
3. Stratēģiskais mērķis – attīstīt dabas parku “Ogres ieleja”	23
4. Stratēģiskais mērķis – ilgtspējīgi apsaimniekot Ogres novadam piederošos mežus	27
5. Stratēģiskais mērķis – risināt vides jautājumus Ogres novadā	30
Stratēģijas ieviešana un uzraudzība	34

STRATĒGIJAS KARTE

2023. - 2026. gadam



MISIJA

Agentūra ir iekrieta un gādīga novada zālo teritoriju - Ogres Zīlo kalnu, Kentes kalna, un dabas parka "Ogres ieleja" apsaimniekotāja, ka arī tūrisma un atpūtas infrastruktūras attīstītāja. Tā atbildīgi un ilgtspējīgi rūpējas un izmanto novadam piederošos vides un meža resursus, nodrošina to saglabāšanu nākamajām paaudzēm.

VĪZIJA

Ogres Zīlie kalni, Kentes kalns, dabas parks "Ogres ieleja" ir Latvijas un ārvalstu tūristu iecienītas atpūtas vietas, ar daudzveidīgām dabas tūrisma iespējām, plašu aktivitāšu klāstu un augstvērtīgu dabas kapitālu.

VĒRTĪBAS

Darbs sabiedrības labā

Profesionalitāte

Godprātība

Atbildība

Vaists ilgtspēja un sabiedrības labklājība

STRATĒGIŠKIE MĒRĶI

1

Sekmēt un organizēt Ogres Zīlo kalnu infrastruktūras un labiekārtojuma attīstību

- Uzlabota infrastruktūra
- Ierīkoti jauni inženier-komunikāciju tīkli
- Sakārtota un attīstīta ceļu infrastruktūra
- Ierīkotas autostāvvietas
- Piesaistīti jauni pakalpojumu sniedzēji
- Uzlabots tūrisma informācijas centrs
- Izvietoti info stendi un norādes
- Izveidots sūnu pastaigu laukums
- Izveidoti jauni tūrisma un aktīvās atpūtas objekti
- Izveidots maksas pakalpojumi
- Uzturēta esošā atpūtas un tūrisma infrastruktūra
- Noorganizēti sporta, veselības veicināšanas, kultūras pasākumi
- Veikta sabiedrības izglītošana par vides aizsardzības, aktīvās atpūtas jautājumiem
- Saglabāta bioloģiskā daudzveidība
- Nodrošināta ekosistēmas ilgtspēja

2

Attīstīt Kentes kalnu

- Izstrādāts attīstības plans
- Izstrādāts būvprojekts
- Izbūvēta kalnu slēpošanas trase
- Izveidotas kameršūķāšanas trases
- Izveidota autostāvvietas
- Uzlabota pakalpojumu sniegšanai nepieciešamās ēkas
- Izveidota aktīvās atpūtas zona
- Nodrošinātas aktivitātes vasaras sezonai
- Izveidota vēsturiskā ekspozīcija
- Nodrošināta pakalpojumu sniegšana
- Veikta sabiedrības informēšana
- Saglabāti dabas resursi

3

Attīstīt dabas parku "Ogres ieleja"

- Izstrādāts attīstības plans
- Izveidota tūrisma infrastruktūra
- Izveidoti jauni tūrisma objekti
- Uzturēta esošā tūrisma infrastruktūra
- Izvietoti info stendi un norādes
- Izveidots tūrisma info centrs
- Piedāvāts audio gids
- Izveidots vides izglītība projekts "Zaļā klase"
- Ierīkota teļu pilsētiņa
- Patmaiznieku pļavas ir pasākumu norises vieta
- Izveidots ūdenstūristu apmetņu tīkls
- Veikta sabiedrības informēšana
- Saglabāta bioloģiskā daudzveidība un dabas vērtības

4

Ilgtspējīgi apsaimniekot Ogres novadam piederošos mežus


- Meži ir efektīvi apsaimniekoti
- Nodrošināta meža zemju vērtības saglabāšana
- Nodrošināta meža apsardzība un aizsardzība
- Izstrādāt meža ekosistēmas saglabāšanas un attīstības projekti
- Juridiski sakārtots novada pārvaldījuma esošo meža zemju statuss
- Saglabāta meža ekoloģiskā vērtība, bioloģiskā daudzveidība
- Nodrošināta meža sociālā funkcija
- Veikta sadarbība ar pagastiem
- Veikta sadarbība ar citiem meža īpašniekiem
- Sniegti izglītojoši pakalpojumi
- Sabiedrība informēta par norisēm mežos

5

Risināt vides jautājumus Ogres novadā

- Nodrošināta vides aizsardzības prasību ieviešana
- Veicināta dabas kapitāla ilgtspējīga pārvaldība un apsaimniekošana
- Istenoti vides apsaimniekošanas, vides aizsardzības un uzlabošanas pasākumi
- Veikta dabas pieminekļu un biotopu uzraudzība
- Izskatīti iekāpplānojumī un detaļplānojumī
- Pārraudzīta apstādījumu plānošana un apsaimniekošana
- Izvērtēti vides plānošanas dokumenti
- Sagatavoti statistikas pārskati
- Istenota sadarbība ar vides aizsardzības institūcijām

REZULTATĪVIE RADĪTĀJI



PAR STRATĒGIJAS SAGATAVOŠANU

Stratēģija sagatavota atbilstoši "Stratēģiskajām plānošanas vadlinijām valsts pārvaldes iestādēm", ko 2022. gadā sagatavoja Valsts kanceleja, balstoties uz:

- Ministru kabineta 2022. gada 1. februāra instrukciju Nr. 1 "Kārtība, kādā izstrādā un aktualizē institūcijas darbības stratēģiju un novērtē tās ieviešanu".
- Ministru kabineta 2014. gada 2. decembra noteikumu Nr. 737 "Attīstības plānošanas dokumentu izstrādes un ietekmes izvērtēšanas noteikumi" 52. punktu.

Aģentūras vidējā termiņa stratēģijas pamats ir Ogres novada ilgtspējīgas attīstības stratēģijas 2021. – 2034. gadam 1.0. redakcija un Ogres novada attīstības programma 2021. – 2027. gadam 1.0. redakcija.

Aģentūras stratēģijā ir uzdevumi, kuru realizācijas termiņi pārsniedz šīs stratēģijas darbības laiku līdz 2027. gadam. Stratēģijā iekļauta prognoze un plānotās rīcības sniedzamas laika periodā, kas ir ilgāks, līdz ar to mērķu sasniegšanai izvirzītie prioritārie uzdevumi tiks pabeigti nākamajos Aģentūras darbības stratēģiju īstenošanas periodos līdz 2030. gadam.

Stratēģisko mērķu sasniegšanai izvirzīto uzdevumu rezultatīvie rādītāji, kurus nav iespējams noteikt skaitliskās mērvienībās, atspoguļoti ar to izpildes līmeni – "uzsākts", "procesā", "izpildīts".



PAR AĢENTŪRU

Ogres novada pašvaldības aģentūras "Tūrisma, sporta un atpūtas kompleksa "Zilie kalni" attīstības aģentūra darbība

Ogres novada pašvaldības aģentūra "Tūrisma, sporta un atpūtas kompleksa "Zilie kalni" attīstības aģentūra ir pašvaldības domes izveidota, budžeta finansēta pašvaldības iestāde, kas savā darbībā īsteno no Ogres novada pašvaldības funkcijām izrietošus pārvaldes uzdevumus, sniedzot pakalpojumus un īstenojot pašvaldības un starptautiskus projektus un programmas saskaņā ar saistošajiem noteikumiem – "Tūrisma, sporta un atpūtas kompleksa „Zilie kalni” attīstības aģentūras nolikums", kas izdots saskaņā ar Publisko aģentūru likuma 2. panta otro daļu un 16. panta otro daļu 2021. gada 16. decembrī Nr.37/2021 Ogres domē, Aģentūrai noteikto kompetenci.

Aģentūras juridiskā adrese ir Peldu iela 22, Ikšķile, Ogres novads, LV- 5052.

Reģ. Nr. 90001449943

Aģentūra tiek finansēta no pašvaldības budžeta dotācijām; pašu ieņēmumiem par Aģentūras sniegtajiem maksas pakalpojumiem; citiem pašu ieņēmumiem (t.sk. ziedojumiem, dāvinājumiem, ārvalstu finansiālās palīdzības līdzekļiem, projektiem piesaistītajiem līdzekļiem).

Aģentūras darbību pārrauga Ogres novada pašvaldības dome (turpmāk – dome), domes priekšsēdētāja vietnieks, pašvaldības izpilddirektors un viņa vietnieks atbilstoši savai kompetencei.

Aģentūras darbu vada pašvaldības domes apstiprināts direktors, kurš pilda ārējos normatīvajos aktos, t.sk., *Publisko aģentūru likumā*, nolikumā un amata aprakstā noteiktos uzdevumus.

2022. gada 1. februārī Ogres novada pašvaldības dome veica Aģentūras reorganizāciju, nosakot tās mērķus.

Aģentūras izveidošanas mērķi ir:

- attīstīt tūrisma, sporta un atpūtas kompleksu Ogres novada administratīvajā teritorijā un tās lietošanā esošajā teritorijā ar kopējo zemes platību 438,38 ha, kas ietver dabas parku

„Ogres Zilie kalni” un tam piegulošo teritoriju (25,38 ha Ogres novada pašvaldības nekustamais īpašums un 413 ha SIA „Rīgas meži” nekustamais īpašums, kas iznomāts Ogres novada pašvaldībai kā Ogres novada pašvaldības un Ikšķiles novada pašvaldības saistību pārņēmējai, pamatojoties uz Administratīvo teritoriju un apdzīvoto vietu likuma Pārejas noteikumu 6. punktu);

- attīstīt Ķentes pilskalnu (t.sk., kalnu slēpošanas trases izveide u.c);
- attīstīt dabas parku “Ogres upes ieleja”;
- veicināt tūrisma, vides aizsardzības, veselības veicināšanas un sporta attīstības politikas īstenošanu minētajās teritorijās atbilstoši Ogres novada pašvaldības ilgtspējīgas attīstības stratēģijā un Ogres novada attīstības programmā noteiktajam un pielāgojot teritorijas tūrisma, sporta, veselības veicināšanas un atpūtas aktivitāšu norisēm;
- nodrošināt efektīvu Ogres novada pašvaldībai piederošo mežu un meža zemju apsaimniekošanu, ievērojot meža ekosistēmu uzturēšanas un vides aizsardzības principus, garantējot ilgtspējīgu vides attīstību, nākotnes paaudžu ekonomisko, ekoloģisko un sociālo vajadzību apmierināšanu un bioloģiskās daudzveidības saglabāšanu;
- risināt vides jautājumus Ogres novadā.

Aģentūras darbības plānošanas dokumenti ir vidēja termiņa darbības stratēģija un darba plāns kārtējam gadam. Aģentūras vidēja termiņa darbības stratēģiju izstrādā trim gadiem un to apstiprina dome.

Normatīvais ietvars – informācija par galvenajiem izmantojamajiem normatīvajiem aktiem

Aģentūra savā darbībā balstās uz Latvijas Republikai saistošajiem starptautiskajiem normatīvajiem aktiem, Saeimas izdotajiem likumiem, Ministru kabineta noteikumiem, ministriju un Ogres novada pašvaldības normatīvajiem aktiem. Svarīgākie normatīvie akti, uz kuru pamata strādā aģentūra, ir:

- ⇒ 1998. gada 25. jūnija “Orhūsas konvencija par pieeju informācijai, sabiedrības dalību lēmumu pieņemšanā un iespēju griezties tiesu iestādēs saistībā ar vides jautājumiem”;
- ⇒ 1992. gada 5. jūnija “Riodežaneiro konvencija par bioloģisko daudzveidību”;
- ⇒ 1979. gada 16. septembra “Bernes konvencija par Eiropas dzīvās dabas un dabisko dzīvotņu aizsardzību”;
- ⇒ 2000. gada 20. oktobra “Eiropas ainavu konvencija”;
- ⇒ Eiropas Padomes 1992. gada 21. maija direktīva 92/43/EEK “Par dabisko dzīvotņu, savvaļas faunas un floras aizsardzību”.

- ⇒ Pašvaldību likums;
- ⇒ Publisko aģentūru likums;
- ⇒ Vides aizsardzības likums;
- ⇒ Meža likums;
- ⇒ Sugu un biotopu aizsardzības likums;
- ⇒ Likums "Par īpaši aizsargājamām dabas teritorijām".

-
- ⇒ Ministru kabineta 1999. gada 9. marta noteikumi Nr.83 "Noteikumi par dabas parkiem";
 - ⇒ Ministru kabineta 2010. gada 16. marta noteikumi Nr.264 "Īpaši aizsargājamo dabas teritoriju vispārējie aizsardzības un izmantošanas noteikumi";
 - ⇒ Ministru kabineta 2012. gada 18. decembra noteikumi Nr.935 "Noteikumi par koku ciršanu mežā".

-
- ⇒ Ogres novada ilgtspējīgas attīstības stratēģija 2022. - 2034. gadam;
 - ⇒ Ogres novada attīstības programma 2022. - 2034. gadam;
 - ⇒ Ogres novada pašvaldības 2021. gada 16. decembra saistošie noteikumi Nr.37/2021 "Tūrisma, sporta un atpūtas kompleksa "Zilie kalni" attīstības aģentūras nolikums".

Politikas virzienu īstenošana

Aģentūrai saistošie politikas mērķi, kas ņemti vērā stratēģijas izstrādāšanā, iekļauti šādos galvenajos politikas plānošanas dokumentos:

- Ogres novada ilgtspējīgas attīstības stratēģija 2022.-2034. gadam;
- Ogres novada attīstības programma 2022.-2027. gadam;
- ES Meža stratēģija 2030. gadam - meža ilgtspējīga apsaimniekošana Eiropā. Eiropas Parlamenta 2022. gada 13. septembra rezolūcija par jaunu ES Meža stratēģiju 2030. gadam - meža ilgtspējīga apsaimniekošana Eiropā (2022/2016(INI));
- Latvijas ilgtspējīgas attīstības stratēģija līdz 2030. gadam.

MISIJA

Aģentūra ir krietna un gādīga novada zaļo teritoriju – Ogres Zilo kalnu, Ķentes kalna, un dabas parka “Ogres ieleja” apsaimniekotāja, kā arī tūrisma un atpūtas infrastruktūras attīstītāja. Tā atbildīgi un ilgtspējīgi rūpējas un izmanto novadam piederošos vides un meža resursus, nodrošina to saglabāšanu nākamajām paaudzēm.

VĪZIJA

Ogres Zilie kalni, Ķentes kalns, dabas parks “Ogres ieleja” ir Latvijas un ārvalstu tūristu iecienītas atpūtas vietas, ar daudzveidīgām dabas tūrisma iespējām, plašu aktivitāšu klāstu un augstvērtīgu dabas kapitālu.

VĒRTĪBAS

Darbs sabiedrības labā

Mēs mērķtiecīgi izzinām sabiedrības viedokli un veicinām sabiedrības līdzdalību; ar savu darbību mēs veicinām uzticēšanos valsts pārvaldei; mūsu pieņemtie lēmumi atbilst sabiedrības interesēm; mēs veicinām skaidru, atklātu un caurskatāmu darbību; mēs proaktīvi skaidrojam mūsu rīcību un pieņemtos lēmumus.

Profesionalitāte un efektivitāte

Aģentūras darbinieki izmanto un attīsta valsts darbā nepieciešamās kompetences, prasmes un zināšanas, pārņem nozares un privātā sektora labo praksi un starptautisko pieredzi; ir mērķtiecīgi un orientēti uz rezultātu; strādā efektīvi, izvirzīto mērķi un kvalitatīvu rezultātu sasniedzot ar iespējami maziem resursiem; rīcība, lēmumi un viedokļi ir pamatoti un izsvērti, balstīti situācijas analizē, objektīvos faktos un datos; ir atvērti pārmaiņām un iesaistās jaunu pieeju un inovāciju izmantošanā.

Godprātība

Savus pienākumus Aģentūras darbinieki pilda godprātīgi – godīgi, atklāti un patstāvīgi, ievērojot likumus, ētikas normas un citas saistošās prasības; pildot pienākumus, ievēro objektivitāti un neitralitāti (profesionālo neatkarību). Atturas no darbības, kuras dēļ nodarbinātā vai iestādes godprātība, objektivitāte vai neitralitāte var tikt apšaubīta; nepieļauj nonākšanu interešu konflikta situācijā un laikus informē par personiskām interesēm vai citiem apstākļiem, kas var radīt personīgu ieinteresētību un traucēt godprātīgai pienākumu veikšanai; saskaņā ar noteikto kārtību informē (ceļ trauksmi) par iespējamiem pārkāpumiem, kurus novēro, pildot pienākumus. Cieņpilni izturas pret nodarbinātajiem, kas ceļ trauksmi; neatkarīgi no piederības kādai politiskai vai profesionālai organizācijai neitrali izturas pret ikvienu personu; atbildīgi izturas pret darbā iegūtu ar likumu aizsargātu informāciju un izmanto to tikai darba vajadzībām.

Atbildība

Aģentūras darbinieki pienākumus pilda atbildīgi un rūpīgi, apzinoties, ka ar savu darbību ietekmē kopīgo novada darba rezultātu; spēj pieņemt skaidrus un pamatotus lēmumus un uzņemties atbildību par tiem; nodrošina lietderīgu, saimnieciski izdevīgu, produktīvu, efektīvu un sabiedrības interesēm atbilstošu darbību; pārdomāti, pamatoti un taupīgi rīkojas ar nodokļu maksātāju naudu, valsts mantu un resursiem; spēj atzīt savas kļūdas un uzņemties atbildību par tām.

Valsts ilgspēja un sabiedrības labklājība

Aģentūras darbinieki ar savu darbu sekmē valsts ilgspējīgu attīstību un sabiedrības labklājību, nodrošinot labu mantojumu nākamajām paaudzēm; ņem vērā un prasmīgi līdzsvaro dažādu iesaistīto pušu, novada, nozares un valsts kopējās intereses; vispusīgi izvērtē ieguvumus, riskus un praktiskos rezultātus; domā stratēģiski un elastīgi, spēj pielāgoties pārmaiņām sabiedrībā un globālajiem procesiem; sekmē Latvijas vērtību un tradīciju ievērošanu; uzkrāj zināšanas, mērķtiecīgi popularizē tās, īpaši to mērķa grupu vidū, kurām tās visvairāk nepieciešamas.

MĒRĶA GRUPAS

Iesaistītās puses un partneri

Aģentūras darbība ir vērsta uz plašākas sabiedrības dzīves kvalitātes uzlabošanu, rekreācijas un brīvā laika pavadīšanas vajadzību īstenošanu. Primārā mērķa grupa ir Ogres novada iedzīvotāji, jo Ogres novads ir izvirzījis uzdevumu veicināt visu sociālo grupu cilvēku izaugsmi ar izglītības, kultūras un sporta pieejamību atbilstoši viņu vajadzībām un interesēm. Aģentūras pārziņā esošo dabas teritoriju un mežu potenciāls ir izmantojams ikviena iedzīvotāja veselības veicināšanas un uzlabošanas mērķiem, kā arī jēgpilnai brīvā laika pavadīšanai dabā visos četros gada laikos. Rekreācijas pakalpojumu izmantotāji ir iedalāmi šādās mērķa grupās:

Ogres novada iedzīvotāji:

- Ģimenes un ģimenes ar bērniem
- Skolu jaunatne
- Seniori
- Aktīvās atpūtas cienītāji – nūjotāji, disku golfa spēlētāji, biatlonisti, skrējēji, orientieristi, slēpotāji, slidotāji, vingrotāji u.c.
- Sportisti

Ņemot vērā to, ka Ogres novads ietilpst Rīgas metropoles areālā, tad rekreācijas iespējas Zilajos kalnos un Ķentes kalnā izmantos Rīgas, Pierīgas, Salaspils un citu apkārtnējo novadu iedzīvotāji.

Īpaša uzmanība veltāma skolu jaunatnei un tās izglītošanai par dabas aizsardzības un veselīga dzīvesveida jautājumiem, veidojot vides izglītības programmas, mācību ekskursijas un izziņošus pārgājienus, vasaras nometnes un citas aktivitātes, kuras apvienotu projekts "Zaļā klase".

Aģentūras uzdevums ir nodrošināt tūrisma iespējas Latvijas un ārvalstu tūristiem, attīstot un modernizējot tūrisma un rekreācijas infrastruktūru, t.sk., publiski pieejamu tūrisma un izziņas objektu – taku, veloceliņu, maršrutu, skatu torņus, telšu vietas, laivu piestātņus, stāvlaukumus, apmeklētāju centru, kempingu, informācijas centru, pakalpojumu sniegšanas tīklu, u.c. attīstību. Ņemot vērā to, ka Ogres upe ir starp 10 laivošanai piemērotākajām Latvijā, šis potenciāls ir attīstāms, veidojot ūdenstūrisma infrastruktūru.

Aģentūras darbības laukā esošā mērķa grupa "Tūristi" dalāma sešās kategorijās:

- Ūdenstūristi
- Velotūristi
- Dabas tūristi
- Eko tūristi
- Piedzīvojumu tūristi
- Ģimenes tūristi

Attīstības, vides izglītības, veselīga dzīvesveida popularizēšanas un administratīvo jautājumu risināšanā Aģentūras sadarbības partneri un mērķa grupas ir:

- Ogres novada pašvaldība un tās pakļautībā esošās iestādes un kapitālsabiedrības;
- valsts un citu novadu un pilsētu pašvaldību iestādes un institūcijas;
- meža nozares uzņēmumi;
- infrastruktūras pakalpojumu sniedzēji (gāze, elektroenerģija u.c.);
- akadēmiskās un pētnieciskās organizācijas;
- nevalstiskās organizācijas;
- ar vidi un tūrismu saistītas organizācijas Latvijā un ārvalstīs.

Aģentūras stratēģiskie mērķi vidējam termiņam no 2023. – 2026. gadam

Nemot vērā politiskos uzstādījumus, normatīvo ietvaru, kā arī Ogres novada iedzīvotāju vajadzības un intereses Aģentūra izvirza piecus stratēģiskos mērķus:





1

1. STRATĒGISKAIS MĒRĶIS – sekmēt un organizēt Ogres Zilo kalnu infrastruktūras un labiekārtojuma attīstību

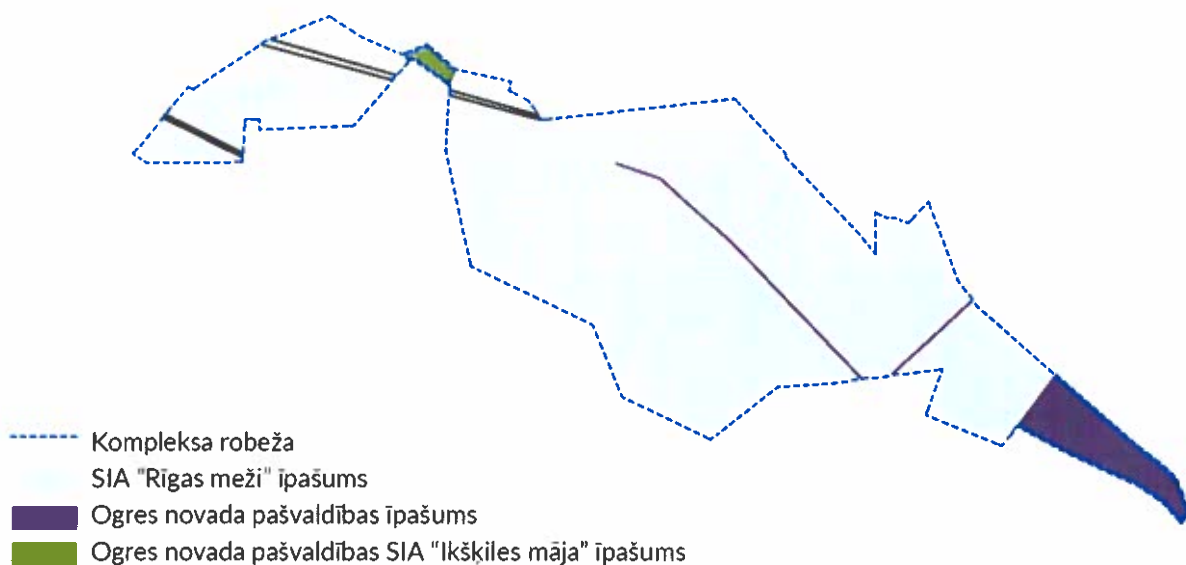
Situācijas apraksts

Visa kompleksa teritorija ir pašvaldību īpašumā: Rīgas pašvaldības, kuras mežus apsaimnieko SIA „Rīgas meži”, 414,32 ha (93,6% platības), 1,34 ha ONPSIA „Ikšķiles māja” nekustamais īpašums un Ogres novada īpašumā ir 28,01 ha, t.i. 6.4% kompleksa platības. Ogres novada pašvaldība, organizējot Aģentūras darbību, ir noslēgusi ilgtermiņa nomas līgumu ar zemes īpašniekiem: ar SIA „Rīgas meži” līdz 2042. gada 15. martam, ar SIA “Ikšķiles māja” – līdz 2042. gada 18. aprīlim. Teritorijā ir nodalītas 5 zemes kadastra vienības.

Zemes īpašumu struktūra Tūrisma, sporta un atpūtas kompleksā “Zilie kalni”

Zemes īpašnieks	Kadastra vienības Nr.	Platība, ha
Rīgas pašvaldība	7494 013 0033	353,40
SIA “Rīgas meži”	daļa no 7494 001 0046	59,60
Ogres novada pašvaldība	7401 002 0149	24,04
	7494 013 0065	3,07
Ogres novada pašvaldības SIA “Ikšķiles māja”	7494 008 0075	1,34
	Kopā	442,77

Zemes īpašumu struktūra Tūrisma, sporta un atpūtas kompleksā "Zilie kalni"



Kompleksa kodols ir dabas parks „Ogres Zilie kalni”, kam nepieciešama specifiska apsaimniekošana, īpaši ņemot vērā, ka pēc savas būtības dabas parka meži ir izteikti pilsētmeži, jo atrodas Ogrē un Ikšķilē vai tiešā pilsētu tuvumā. 2004. gadā tika izveidota īpaši aizsargājamā teritorija - dabas parks „Ogres Zilie kalni” 312 ha platībā (MK noteikumi (09.03.1999.) Nr. 83 “Noteikumi par dabas parkiem”, kas noteikta arī par NATURA 2000 teritoriju (Nr. 48. B1, vietas kods - LV0305200; B - teritorijas, noteiktas atbilstoši ES direktīvai “Par dabisko biotopu, savvaļas faunas un floras aizsardzību”, 92/43 EĒK, 1 B - Eiropas nozīmes aizsargājamas dabas teritorijas, kas noteiktas īpaši aizsargājamo sugu, izņemot putnus, un īpaši aizsargājamo biotopu aizsardzībai).

Dabas parka „Ogres Zilie kalni” teritorijai 2011. - 2021. gada, kas pagarināts līdz 2026. gadam, Dabas aizsardzības plānā ir izstrādāts funkcionālā zonējuma projekts (paredzot divas funkcionālās zonas: dabas lieguma zonu (ietver 10% dabas parka teritorijas) un regulējamā režīma zonu (90% teritorijas), bet teritorijas individuālie aizsardzības un izmantošanas noteikumi nav apstiprināti un paredzētais zonējums nav spēkā; visā dabas parka teritorijā ir spēkā uz dabas parkiem attiecināmie teritorijas vispārējie aizsardzības un izmantošanas noteikumi. Kompleksa teritorijās ārpus dabas parka ir spēkā vispārējie mežu apsaimniekošanas noteikumi.

Kopš 2014. gada Aģentūra apsaimnieko dabas parku „Ogres Zilie kalni” un piegulošo pilsētmežu teritoriju, kam piešķirts apzīmējums - komplekss. Tas tiek veikts, īstenojot vienotu vides aizsardzības, tūrisma, veselības veicināšanas un sporta attīstības politiku Ogres novada interesēs. Ogres Zilie kalni, Aģentūras darbības rezultātā, no stihiski izmantotām meža platībām ir izveidoti par apmeklētāju iecienītu un populāru atpūtas vietu ar sakārtotu infrastruktūru un daudzveidīgu atpūtas iespēju piedāvājumu.

Aģentūra ir uzturējusi un apsaimniekojusi teritoriju, plānojusi un īstenojusi infrastruktūras un labiekārtojuma objektu attīstību, organizējusi finanšu līdzekļu piesaisti no Ogres un Ikšķiles pašvaldībām un citiem investoriem, rīkojusi iepirkumus, organizējusi un vadījusi būvdarbus, nodrošinājusi būvniecības dokumentācijas apriti, kontrolējusi finanšu plūsmu, kā arī nodrošinājusi teritorijas kopšanu un uzturēšanu un pildījusi uzdevumus, ko par pienākumu ir uzlikusi iepriekšējā darbības stratēģija.

Aģentūras apsaimniekojamā zemes platība ir 442,77 ha. 2014. – 2017. gada periodā tika izveidota plaša infrastruktūra, un iepriekšējās stratēģijas darbības laikā rekreācijai nepieciešamie labiekārtojuma darbi tika turpināti. Pie Dubkalnu ūdenskrātuves izbūvētas 16 kāpnes, skatu platforma, skatu tornis, ierīkoti sporta spēļu laukumi. Izveidots apgaismots Starta laukums dažāda veida sporta pasākumu norisei. Novada uzņēmēji nodrošina sporta inventāra nomas, piedzīvojumu parka “Milžu taka” un kafejnīcas darbību. Izveidots aktīvās atpūtas un izziņas taku tīkls, ar izvietotiem informācijas stendiem. Taku shēmas ir pieejamas apmeklētājiem. Dabas aizsardzības nolūkā, lai novērstu augsnes eroziju, apmeklētāju plūsmas tiek virzītas. Viens no lielākajiem ieguvumiem ir apgaismota slēpošanas trase, kuru izmanto novada iedzīvotāji, kā arī to apmeklē cilvēki no Rīgas un apkārtnējiem novadiem.

Dabas parka robežas dabā iezīmētas ar robežzīmēm. Vairāki meža ceļi slēgti mehāniskajiem transportlīdzekļiem, izvietojot ceļa zīmes, lezīmētas auto novietošanas vietas. Izveidota jauna brauktuve un apgaismots gājēju ceļš no Tīnūžu ceļa piekļuvei Starta laukumam un Dubkalnu ūdenskrātuvei. Ierīkotas atpūtas vietas un parka teritorijā izvietoti labiekārtojuma elementi, izvietotas WC. Visa izveidotā infrastruktūra tiek regulāri kopta un uzturēta.

Katru gadu Aģentūra ir organizējusi vismaz 3 izglītojošus pasākumus (izņemot gadus, kad bija spēkā Covid – 19 pandēmijas ierobežojumi), plānojami un organizējami vides izglītības, tūrisma, kultūras un kultūrvēstures, sporta un sabiedrības veselības veicināšanas aktivitātes. Aģentūra ir sadarbojusies ar dažādām organizācijām, uzraugot un atbalstot citu organizāciju rīkotos pasākumus. Ieguldīts liels darbs, informējot sabiedrību masu saziņas līdzekļos.

Komplekss un tajā piedāvātās izziņas, sporta un atpūtas iespējas ir kļuvušas populāras visā Latvijā.

Veicamie uzdevumi stratēģiskā mērķa sasniegšanai

Aģentūras pienākums ir veicināt un koordinēt tūrisma un sporta attīstību kompleksa teritorijā; sekot un organizēt kompleksa infrastruktūras un labiekārtojuma attīstību, pielāgojot kompleksa teritoriju tūrisma, sporta, veselības veicināšanas un atpūtas aktivitāšu norisēm; nodrošināt kompleksā esošo objektu, infrastruktūras un pakalpojumu publisku pieejamību novada iedzīvotājiem un viesiem. Par galveno Aģentūras produktu var uzskatīt ekoloģiski augstvērtīgu, labiekārtotu vidi, kas piemērota iedzīvotāju daudzveidīgai un pilnvērtīgai atpūtai.

Iepriekšējās stratēģijas darbības laikā Aģentūra izstrādājusi vairākus kompleksa attīstības projektus, kuri jāpārskata un jārealizē. Jāturpina uzlabot infrastruktūru – jāveic ceļu rekonstrukcija, noasfaltējot 3 ceļa posmus; jāierīko 3 jaunas autostāvvietas. Viens no svarīgākajiem uzdevumiem ir labiekārtot laukumu pie Dubkalnu ūdenskrātuves, tur uzbūvējot informācijas centru ar vides izglītības projektu Zaļā klase. Nepieciešams labiekārtot atpūtas vietu pie ūdens, atvēlot vietu ziemas peldētājiem. Jānostiprina ūdenskrātuves krasts, jāiekārto jaunas atpūtas vietas. Apkārt Dubkalnu ūdenskrātuvei jāierīko pastaigu taka. Ar mērķi piesaistīt tūristus no citiem reģioniem jāizveido kemperu laukums. Lai iepriekš minēto realizētu, nepieciešams paplašināt un izbūvēt jaunus inženierkomunikāciju tīklus. Plānots paplašināt pastaigu taku tīklu, veidojot vēstures un Latvijas koku takas. Pie takām un parka teritorijā jāturpina izvietot informācijas stendus un norādes. Šīs stratēģijas darbības periodā būs jārisina jautājums par skatu torņa renovāciju vai pārbūvi. Plānots ierīkot suņu pastaigu laukumu. Aktīvai atpūtai jāizveido disku golfa un āra treniņu laukumi, MTB kalnu riteņbraukšanas trase, un jāatjauno bērnu rotaļu laukums. Jāturpina uzturēt, kopt un renovēt esošo infrastruktūru, atpūtas vietas, takas un vides objektus. Starp Aģentūras uzdevumiem ievērojamu vietu ieņem arī

darbs ar sabiedrību, organizējot sporta un izglītojošus pasākumus, talkas, ekskursijas. Jāturpina sadarbīties ar masu medijiem, informējot sabiedrību par aktualitātēm un iespējām atpūsties dabā. Lai Ogres Zilajiem kalniem veidotu vienotu un atpazīstamu tēlu, plānots izbūvēt vides objektus – Zilo kalnu vārti. Jāturpina kompleksu un tajā pieejamos pakalpojumus popularizēt, kā arī jānodrošina sadarbība tūrisma, sporta un vides aizsardzības jomās ar citām iestādēm un sadarbības partneriem.

Kompleksā iecerēto uzdevumu īstenošanā nozīmīga loma būs sadarbībai ar teritorijas lielākas daļas īpašnieku Rīgas pašvaldību un SIA "Rīgas Meži".

Vides aizsardzības jomā jāievēro Dabas aizsardzības plāna prasības. Katru gadu jāveic biotehniskie pasākumi agresīvu, invazīvu sugu izplatīšanās ierobežošanai, jāaptur augsnes erozija erodētajās platībās.

Šīs stratēģijas galvenie nākotnes darbības virzieni saistīti ar dabas un sociālekonomisko resursu saglabāšanu, uzlabošanu un popularizēšanu, nodrošinot kompleksā esošo objektu, infrastruktūras un pakalpojumu publisku pieejamību Ogres novada iedzīvotājiem un viesiem, piedāvājot dažādas tūrisma (dabas tūrisma, ekotūrisma, aktīvā tūrisma, rekreatīvā tūrisma, kultūras tūrisma), atpūtas un sporta iespējas rekreatīvi augstvērtīgā vidē ar dabas dziednieciskiem resursiem un kūrorta potenciālu. Aģentūrai jāpilda izglītojošas un audzinošas funkcijas, sniedzot iespēju iepazīties ar meža ekosistēmām, ar meža biotopu dažādību, ar meža augu, putnu un dzīvnieku sugām dabiskos apstākļos.

1. STRATĒGISKAIS MĒRĶIS

Sekmēt un organizēt Ogres Zilo kalnu infrastruktūras un labiekārtojuma attīstību

Uzdevumi	Darbības rezultāti	Rezultatīvie rādītāji		
		2023	2024	2025
ADMINISTRĒŠANAS JOMA				
Uzlabot infrastruktūru	Ierīkotas trīs jaunas autostāvvietas:			
	• Pie Aktīvās atpūtas laukuma		Uzsākts	Procesā
	• Pie Dubkalnu ūdenskrātuves		Uzsākts	Procesā
	• Pie Apīņu ielas		Uzsākts	Procesā
	Uzbūvēta labiekārtota peldvieta Ziemas peldētājiem	Uzsākts	Procesā	Izpildīts
	Izbūvēta pastaigu taka apkārt Dubkalnu ūdenskrātuvei		Uzsākts	Procesā
	Labiekārtotas atpūtas vietas pie Dubkalnu ūdenskrātuves 2 – 3 nelielas atpūtas vietas 2 plašākas atpūtas vietas	Uzsākts	Procesā	Izpildīts
	Ierīkots kemperu laukums 10 mašīnām			Uzsākts
	Ierīkoti aktīvās atpūtas/sporta spēļu laukumi		Uzsākts	Procesā
Ierīkot jaunus inženierkomunikāciju tīklus	Līdz plānotajām būvēm pievilkti nepieciešamie inženiertīkli		Uzsākts	Procesā

Sakārtot un attīstīt ceļu infrastruktūru	Realizēta ceļa rekonstrukcija, noasfaltēti 3 ceļu posmi: <ul style="list-style-type: none"> • no Dubkalnu ūdens krātuves līdz Ezera ielai ~778 m • no Dubkalnu ūdens krātuves līdz Smiltāju kapiem ~870 m • izveidots asfalta segums 2016. gadā rekonstruētajam ceļam 	Uzsākts	Procesā	Izpildīts
Piesaistīt pakalpojumu sniedzējus	Iekārtotas vietas pakalpojumu sniedzējiem		Uzsākts	Procesā
	Notikušas izsoles un parka teritorijā tiek sniegti pieprasītie pakalpojumi	Izpildīts	Izpildīts	Izpildīts
Sadarboties ar teritorijas īpašnieku – Rīgas pašvaldību un SIA "Rīgas Meži"	Rīgas pašvaldība un SIA "Rīgas Meži" iesaistīti kompleksa pārvaldībā un infrastruktūras uzlabošanā	Izpildīts	Izpildīts	Izpildīts
Nodrošināt tūrisma informācijas centra, punktu, stendu un pārējās tūrisma infrastruktūras izveidošanu	Laukumā pie Dubkalnu ūdenskrātuves uzbūvēts informācijas centrs		Uzsākts	Procesā
	Uzstādīti 8 jauni informācijas stendi un norādes	Uzsākts	Procesā	Izpildīts
	Uzbūvētas 2 vietzīmes – mākslinieciski vides objekti "Ogres Zilo kalnu vārti", kas kļuvušas par vietas atpazīšanas zīmi		Uzsākts	Procesā
	Uzstādīts vides objekts Zilo kalnu Ziemassvētku egle	Izpildīts	Izpildīts	Izpildīts
	Izveidots audio gids	Uzsākts	Izpildīts	Izpildīts
Izveidot suņu pastaigu laukumu	Ierīkots ierobežots suņu pastaigu laukums ar treniņierīcēm		Uzsākts	Procesā
Ieviest maksas pakalpojumus	Izstrādāts un apstiprināts cenrādis, Aģentūra sniedz maksas pakalpojumus		Uzsākts	Izpildīts
	Noteikta maksa par autotransporta atrašanos dabas parka teritorijā		Uzsākts	Procesā
Izveidot jaunus tūrisma un aktīvās atpūtas objektus	Realizēts aktīvās atpūtas laukuma pie Dubkalnu ūdenskrātuves projekts		Uzsākts	Procesā
	Izveidota disku golfa trase	Uzsākts	Procesā	Izpildīts
	Izbūvēta kalnu ritenbraukšanas MTB trase	Uzsākts	Procesā	Izpildīts
	Izveidota Latvijas populārāko koku taka		Uzsākts	Procesā
	Izveidota militāri patriotiskā mantojuma / vēstures taka		Uzsākts	Procesā
	Izveidots āra treniņieru laukums		Uzsākts	Procesā
	Uzbūvēts Bērnu rotaļu laukums	Uzsākts	Procesā	Izpildīts
Nodrošināt esošās tūrisma un atpūtas infrastruktūras uzturēšanu un renovāciju	Nostiprināts krasts pie Dubkalnu ūdenskrātuves	Uzsākts	Izpildīts	Izpildīts

	Uzturēta dabas izziņas taka un citas tūrisma takas	Izpildīts	Izpildīts	Izpildīts
	Veikta skatu torņa uzturēšana, renovācija vai pārbūve	Izpildīts	Izpildīts	Izpildīts
	Uzturēts saimnieciski /administratīvais atbalsta punkts Starta laukumā	Izpildīts	Izpildīts	Izpildīts
	Uzturētas WC	Izpildīts	Izpildīts	Izpildīts
	Uzturētas esošās takas un trases	Izpildīts	Izpildīts	Izpildīts
	Nodrošināts un uzturēts apgaismojums slēpošanas trasē, Starta laukumā, līdz bērnu aktīvās atpūtas laukumam	Izpildīts	Izpildīts	Izpildīts
	Uzturētas 15 kāpnes stāvajos ūdenskrātuves krastos	Izpildīts	Izpildīts	Izpildīts
	Uzturēti ierīkoti komandu spēļu laukumi (volejbola, futbola, badmintona)	Izpildīts	Izpildīts	Izpildīts


SOCIĀLĀ JOMA

Plānot, organizēt tūrisma, sporta, kultūras un sabiedrības veselību veicinošas aktivitātes	Noorganizēts militāri patriotiskais pārgājiens (minimāli viens)	Izpildīts	Izpildīts	Izpildīts
	Noorganizētas un/vai uzraudzītas citu organizētās ekskursijas (minimāli četras)	Izpildīts	Izpildīts	Izpildīts
	Noorganizēts Putnu dienu pasākums (minimāli viens)	Izpildīts	Izpildīts	Izpildīts
	Noorganizēti Meža dienu pasākumi un talkas (minimāli divi)	Izpildīts	Izpildīts	Izpildīts
	Noorganizētas Ziemas sezonas atklāšanas aktivitātes (minimāli viena)	Izpildīts	Izpildīts	Izpildīts
	Atbalstīti citu organizāciju rīkoti pasākumi un iniciatīvas (minimāli astoņi)	Izpildīts	Izpildīts	Izpildīts
Izglītēt sabiedrību par vides aizsardzības, aktīvās atpūtas un dabas tūrisma jautājumiem	Īstenota sadarbība ar masu medijiem	Izpildīts	Izpildīts	Izpildīts
	Organizētas citas sabiedrības līdzdalības aktivitātes	Izpildīts	Izpildīts	Izpildīts
Organizēt un sniegt ar tūrismu saistītus informatīvus pakalpojumus apmeklētājiem	Izdoti un izplatīti informatīvi materiāli par atpūtas iespējām		Uzsāksts	Izpildīts
	Nodrošināta mājas lapas www.ziliekalni.lv darbība	Izpildīts	Izpildīts	Izpildīts
	Nodrošināta informācijas izvietošana sociālajos tīklos – Facebook u.c.	Izpildīts	Izpildīts	Izpildīts
	Notikušas preses konferences (pēc nepieciešamības)	Izpildīts	Izpildīts	Izpildīts
	Regulāri sniegta informācija plašsaziņas līdzekļiem	Izpildīts	Izpildīts	Izpildīts

Veikt sabiedrības aptaujas, viedokļa par atpūtas iespējām un sniegtajiem pakalpojumiem noskaidrošanai	Veikta apmeklētāju apmierinātības aptauja	Izpildīts	Izpildīts	Izpildīts
	Apkopoti un izskatīti iedzīvotāju ierosinājumi	Izpildīts	Izpildīts	Izpildīts
Veicināt Zilo kalnu tūrisma objektu iekļaušanu Latvijas un starptautiskā tūrisma piedāvājumā	Informācija publicēta arvalstu tūrisma platformās		Uzsākts	Procesā
	Informācija publicēta Latvijas tūrisma platformās	Izpildīts	Izpildīts	Izpildīts
Veidot vienotu un atpazīstamu kompleksa vizuālo tēlu	Veiktas mārketinga aktivitātes, lai popularizētu Aģentūras logo	Izpildīts	Izpildīts	Izpildīts
	Izgatavoti Aģentūras suvenīri, darba apģērbi un citi atpazīšanas produkti	Izpildīts	Izpildīts	Izpildīts

VIDES JOMA

Saglabāt bioloģisko daudzveidību un dabas resursus	Ierobežota ruderālu un invazīvu sugu izplatīšanās	Izpildīts	Izpildīts	Izpildīts
Nodrošināt Ogres Zilo kalnu ekosistēmas ilgtspēju	Saglabāta Zilo kalnu osu ekosistēma ar tai raksturīgo biotopu un sugu kompleksu, nodrošināta tās ilgtspēja	Izpildīts	Izpildīts	Izpildīts
	Apturēta erozija erodētajās platībās un atveseļotas nomiditās platības, samazināta teritorijas tiešā eitrofikācija	Uzsākts	Procesā	Izpildīts
	Nodrošināta racionāla nesabiezināta taku tīkla pastāvēšana, plānotas un organizētas rekreācijas plūsmas	Izpildīts	Izpildīts	Izpildīts
	Veikts aizsargājamo sugu monitorings un dabas aizsardzības plānā paredzēto pasākumu lietderības un efektivitātes monitorings	Uzsākts	Procesā	Izpildīts
	Uzlabota Dubkalnu ūdenskrātuves ūdens kvalitāte rekreācijas vajadzībām	Izpildīts	Izpildīts	Izpildīts
Ierobežot un kontrolēt mehānisko transportlīdzekļu pārvietošanos un stāvēšanu parka teritorijā	Novērsta neatļauta mehānisko transportlīdzekļu pārvietošanās parka teritorijā Uzturētas 18 ceļa zīmes "Iebraukt aizliegts!"	Izpildīts	Izpildīts	Izpildīts



2. STRATĒGISKAIS MĒRĶIS – attīstīt Ķentes kalnu

Ogres novada pašvaldības dome, paplašinot Aģentūras darbību, tai noteikusi jaunu stratēģisku mērķi – attīstīt Ķentes kalnu

Situācijas apraksts

Ķentes kalns atrodas Ogres pilsētas nomalē, Pārogrē. Šī ir vieta ar senu vēsturi – kādreizējais pilskalns, viens no ievērojamākajiem arheoloģijas pieminekļiem Ogres novadā. Tā ir bijusi apdzīvota vieta jau pirms 3 – 5 tūkstošiem gadu. Par to liecina arheoloģiskie atradumi, kas apstiprina, ka šeit ir bijis viens no Daugavas lībiešu politiskajiem centriem un vadoņu pulcēšanās vieta. Savas pastāvēšanas laikā pils nocietinājumi vairākas reizes nodedzināti. Pēdējo reizi tie nopostīti 9. gadsimtā, un nav vairs atjaunoti.

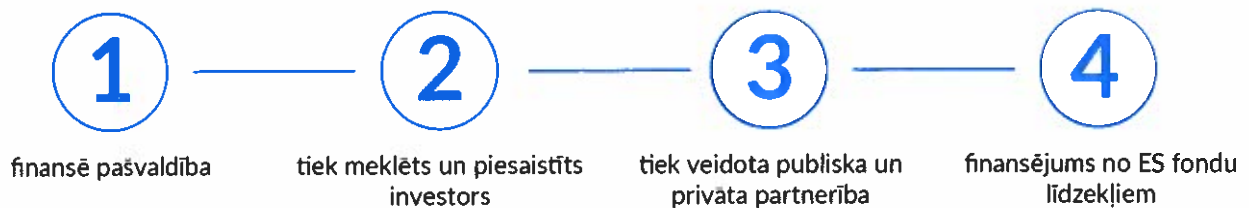
No 1954. līdz 1958. gadam pilskalnā veikti plaši arheoloģiskie izrakumi, kā rezultātā tas tika izpētīts pilnībā. Vēsturiskie artefakti nodoti muzeju krātuvēm. Padomju gados kalna lielākā daļa tika norakta grantī, līdz ar to vēsturiskais mantojums pilnībā tika iznīcināts. Ņemot vērā īpašo reljefu, padomju varas gados šeit uzbūvēta Latvijā pirmā kamaniņu trase, kas tika atklāta 1970. gadā. Tā savu darbību pārtrauca līdz ar Siguldas kamaniņu trases atklāšanu. Šobrīd par to liecina tikai savulaik izveidotie trases vaļņi. 90. gados Ķentes kalna teritorija tika privatizēta, taču tā netika attīstīta. Tagad teritoriju ir pārņēmusi Ogres novada pašvaldība. Novada attīstības plāns paredz šeit izveidot slēpošanas trasi, kas varētu kļūt par vienu no plašāka atpūtas kompleksa sastāvdaļām. Teritorija daudzus gadus nav apsaimniekota, un ir vērojama tās degradācija, tai pakāpeniski aizaugot ar krūmiem un kokiem. Uz tās esošās ēkas ir ļoti sliktā tehniskā stāvoklī un ir nojaucamas.

Veicamie uzdevumi stratēģiskā mērķa sasniegšanai

Novada attīstības centru, pirmkārt, Ogres kā valstspilsētas, uzdevums ir nodrošināt iedzīvotājus ar ikdienas un specializētajiem pakalpojumiem un stiprināt apkārtnes ekonomisko un sociālo potenciālu. Apdzīvojuma struktūras dinamiskā attīstība ir veicināma ar unikālā potenciāla stiprināšanu gan ekonomiskā, gan kultūras vidē. Ķentes kalnā ir visplašākās iespējas attīstīt sporta, tūrisma un izklaides pakalpojumus. Ķentes kalns ir rekreācijas teritorija ar augstu potenciālu. Lai attīstītu atpūtas kompleksu ar mūsdienu prasībām atbilstošu infrastruktūru un pakalpojumiem, ir jārisina jautājums par blakus esošo teritoriju iegādi vai iznomāšanu. Atpūtas kompleksam būs nepieciešamas autostāvvietas, inventāra nomas punkts, gērbtuves un mantu glabātuves, kafējnīca, WC.

Viens no pirmajiem uzdevumiem ir Ķentes kalna kompleksās attīstības plāna izstrāde, to piemērojot atpūtas un izklaides iespējām visos četros gadalaikos. Ņemot vērā lielo apjomu, kalna infrastruktūra attīstāma pa posmiem. Pirmkārt, piesaistot ekspertus ar pieredzi slēpošanas trašu ierīkošanā. Slēpošanas kalnam nepieciešamā infrastruktūra ir saistīta ar ūdens ņemšanas vietas ierīkošanu mākslīgā sniega ražošanai, nobraucienų trajektoriju noteikšanu, pacēlāju ierīkošanu u.c. Tāpat jāplāno kameršļūķšanas trases. Svarīgs uzdevums ir izplānot aktivitātes vasaras sezonai, kas varētu būt saistītas ar velotrašu ierīkošanu, bērnu laukumu izvietojumu, tīklu parku vai citu līdzīga veida aktivitāšu infrastruktūras izbūvi.

Lai nodrošinātu Ķentes kalna attīstību, primāri ir jāatrisina finansēšanas jautājums. Iespējamie risinājumi ir vairāki:



Realizējot Ķentes kalna attīstības projektu, atbilstoši Ogres novada pašvaldības ilgtspējīgas attīstības stratēģijā un Ogres novada attīstības programmā noteiktajam, tiks:

- piedāvāti pakalpojumi brīvā laika pavadīšanai dabā visos četros gadalaikos;
- sakārtota degradēta vide un nodrošināta tās aizsardzība;
- organizēta un sekmēta infrastruktūras un labiekārtojuma attīstība;
- plānotas un organizētas tūrisma, sporta un sabiedrības veselības veicināšanas aktivitātes;
- izvietota informācija par Ķentes kalna kultūrvēsturisko nozīmi.

Nākotnē Ķentes kalnam jāklūst par kompleksu, kas iekļaujams Latvijas un starptautiska mēroga tūrisma piedāvājumā. Ogres novads ietilpst Vidzemes plānošanas reģionā, bet vienlaikus tas iekļaujas Rīgas metropoles areālā un tā dažādajās funkcionālajās telpās. Rīgas metropoles areāla attīstības mērķis ir panākt saskaņotu valsts, Rīgas pilsētas, Rīgas metropoles areālā ietilpstošo pašvaldību un iedzīvotāju intereses. Viens no galvenajiem mērķiem ir dabas vide un dabas resursu izmantošana rekreācijai. Ķentes kalna attīstība risina šos mērķus.

Lai informētu iedzīvotājus un popularizētu piedāvātās atpūtas iespējas, pēc projekta realizācijas jāveic sabiedrības informēšana un mārketinga aktivitātes. Projektā jāparedz tūrisma informācijas punktu, stendu un pārējās tūrisma infrastruktūras izveidošana un uzturēšana.

2. STRATĒGISKAIS MĒRĶIS

Attīstīt Ķentes kalnu

Uzdevumi	Darbības rezultāti	Rezultatīvie rādītāji		
		2023	2024	2025
ADMINISTRĒŠANAS JOMA				
Izstrādāt Ķentes kalna attīstības koncepciju vasaras un ziemas sezonai	Notikušas konsultācijas ar ekspertiem un sagatavots Ķentes kalna idejas mets	Uzsākts		
	Izstrādāts Ķentes kalna attīstības projekts	Uzsākts	Procesā	Izpildīts
	Sagatavots aktivitāšu un pakalpojumu plāns	Uzsākts	Procesā	Izpildīts
	Sagatavots aktivitāšu un pakalpojumu zonējums	Uzsākts	Procesā	Izpildīts
	Noteikta kalna attīstībai nepieciešamā teritorija un sakārtotas īpašumtiesības	Uzsākts	Procesā	Izpildīts
	Notikusi sabiedriskā apspriešana		Uzsākts	Procesā
Izstrādāt būvprojektu	Veikts iepirkums par projektēšanu		Uzsākts	Procesā
	Sagatavots būvprojekts un saņemtas būvniecībai nepieciešamās atļaujas		Uzsākts	Procesā
	Veikts būvniecības darbu iepirkums		Uzsākts	Procesā
Izbūvēt kalnu slēpošanas trasi	Izbūvēts trašu tīkls infrastruktūra		Uzsākts	Procesā
	Darbojas pacelāji		Uzsākts	Procesā
	Iegādāta kalna uzturēšanai nepieciešamā tehnika - retraks, sniega pūtēji u.c.		Uzsākts	Procesā
			Uzsākts	Procesā
Izveidot kameršūķšanas trases	Darbojas kameršūķšanas trases		Uzsākts	Procesā
Izveidot autostāvvietu	Apmeklētājiem pieejama autostāvvietā		Uzsākts	Procesā
Uzbūvētas pakalpojumu sniegšanai nepieciešamās ēkas	Darbojas inventāra noma		Uzsākts	Procesā

2022. gada plāns

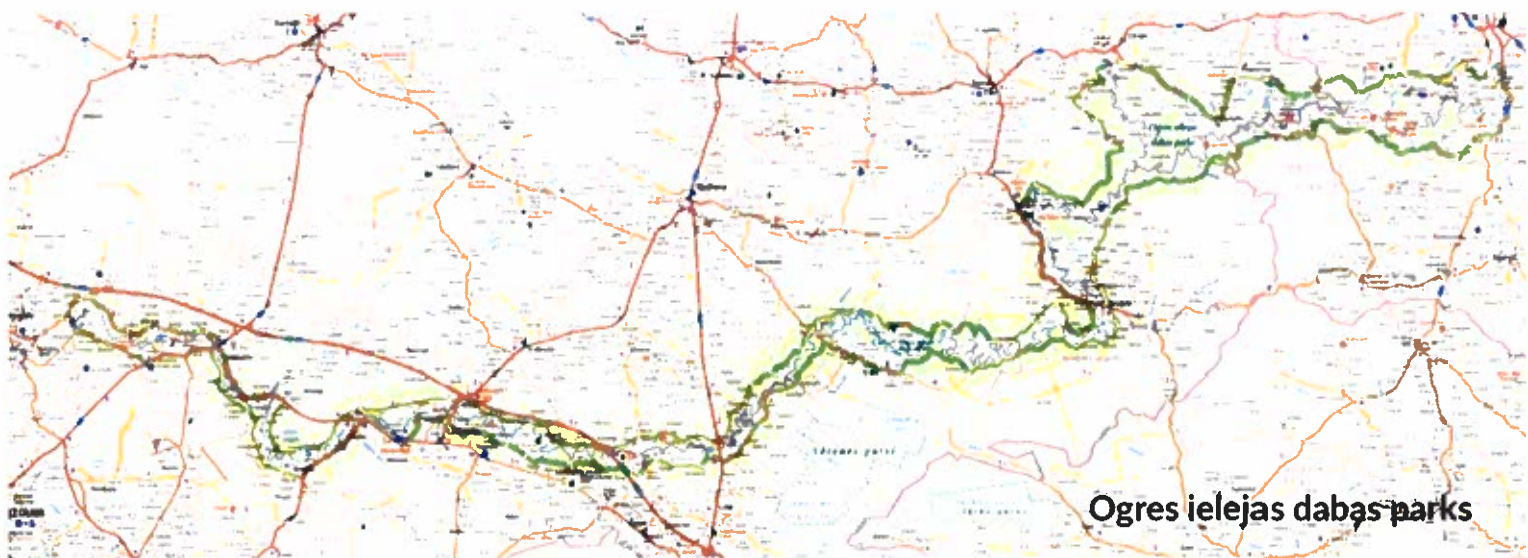
	Darbojas ģērbtuves un mantu glabātuve		Uzsākts	Procesā
	Darbojas kafejnīca		Uzsākts	Procesā
	Darbojas WC		Uzsākts	Procesā
Izveidot aktīvas atpūtas zonu	Darbojas aktīvas atpūtas zona		Uzsākts	Procesā
			Uzsākts	Procesā
Nodrošināt aktivitātes vasaras sezonā	Ierīkotas velo trases		Uzsākts	Procesā
	Darbojas 2 aktivitātes brīvā laika pavadīšanai dabā		Uzsākts	Procesā
Izveidot vēsturisko ekspozīciju par Ķentes kalnu	Izgatavoti un uzstādīti stendi par Ķentes kalna vēsturi		Uzsākts	Procesā
Nodrošināt pakalpojumu sniegšanu	Nokomplektēts štats		Uzsākts	Procesā

SOCIĀLĀ JOMA

Nodrošināt sabiedrības informēšanu par pieejamajām aktivitātēm un pakalpojumiem	Izdoti un izplatīti informatīvi materiāli par atpūtas iespējām		Uzsākts	Izpildīts
	Nodrošināta informācija mājas lapas www.ziliekalni.lv	Izpildīts	Izpildīts	Izpildīts
	Nodrošināta informācijas izvietošana sociālajos tīklos – Facebook,	Izpildīts	Izpildīts	Izpildīts
	Notikušas preses konferences		Uzsākts	Izpildīts
	Masu medijiem sniegta un tajos publicēta informācija	Izpildīts	Izpildīts	Izpildīts

VIDES JOMA

Saglabāt dabas resursus	Saglabāta Ķentes kalna osu ekosistēma, nodrošināta tās ilgtspēja	Izpildīts	Izpildīts	Izpildīts
Nepieļaut erodētu platību veidošanos	Novērsta erodētu platību veidošanās	Izpildīts	Izpildīts	Izpildīts



3

3. STRATĒGISKAIS MĒRĶIS – attīstīt dabas parku “Ogres ieleja”

Ogres novada pašvaldības dome, paplašinot Aģentūras darbību, tai noteikusi jaunu stratēģisku mērķi – attīstīt dabas parku “Ogres ieleja”.

Situācijas apraksts

Dabas parks “Ogres ieleja” atrodas Ogres un Madonas novadu 9 pagastu teritorijās. Valsts nozīmes dabas parka statuss teritorijai piešķirts 2004. gadā, un tas iekļauts Eiropas nozīmes aizsargājamo teritoriju – *Natura 2000* vietu sarakstā. Tā kopējā platība 7515,7 ha, un tā garums gar Ogres upes krastiem ir vairāk nekā 70 km. Dabas parkā ietilpst 1044 zemes īpašumi, kas pieder privātām un fiziskām personām. Valsts un pašvaldības īpašumi sastāda aptuveni 10 %. Valsts īpašumā ir 22 ha meža zemes un pašvaldībām pieder 16 ha meža.

Dabas parks “Ogres ieleja” izveidots, lai saglabātu Ogres upes ielejas dabas un kultūrvēsturiskās vērtības, šo mērķi sabalansējot ar atpūtas organizēšanu un saimniecisko darbību. Ņemot vērā lielo īpaši aizsargājamo biotopu un sugu atradņu koncentrēšanos dabas parkā “Ogres ieleja”, to nozīmi Eiropas retu un izzūdošu sugu un biotopu aizsardzības kontekstā, dabas parks atzīstams par būtisku teritoriju bioloģiskās daudzveidības saglabāšanā Latvijā. Dabas parkā konstatētas vairākas Latvijā un Eiropā retas un aizsargājamas sugas: 1 augu suga; 17 putnu sugas; 6 zīdītāju sugas; 4 abinieku sugas; 1 rāpuļu suga; 2 zivju sugas; 1 apaļmutnieku suga; 2 bezmugurkaulnieku sugas. Šeit atrodami 16 Eiropas nozīmes aizsargājami biotopi. Tas ir liels potenciāls, lai šeit veiktu dažādu sociālo grupu izglītošanu par dabas aizsardzības un vides jautājumiem. Dabas parks ir piemērota vieta, lai veidotu vides izglītības kompleksu “Zaļā klase”. Teritorijās, kas atrodas Ogres novadā, ir 16 Valsts aizsargājamie kultūras pieminekļi un 19 objekti ar kultūrvēsturisku nozīmi.

Dabas parka “Ogres ieleja” centrālā artērija ir Ogres upe, kas ieņem stabilu vietu starp 10 populārākajām ūdenstūrisma upēm Latvijā. Tūrisma resursu un infrastruktūras, izkoptas upes krasta ainavas ziņā tā ļoti atpaliek no Gaujas vai Salacas.

Teritorijai ir augsts ainaviskais potenciāls, un ainaviskā vērtība ir labs priekšnosacījums tūrisma attīstībai. Pārmaiņas ainavas struktūrā notikušas un joprojām turpinās dažādu sociālekonomisko faktoru ietekmē, piemēram, izzūdot viensētām, upes krasti aizaug, kas nākotnē būtu jānovērš. Tāpat daudzviet parka teritorijā netiek pļautas pļavas, un tās apdraud aizaugšana. Tūrisma attīstība var dot nozīmīgu ieguldījumu teritorijas ekonomiskajā attīstībā. Arī šobrīd dabas parka teritorija tiek izmantota rekreācijas nolūkos. To iecienījuši *dabas* un *eco tūristi*. Novada iedzīvotāji šeit, ogo un sēņo.

Veicamie uzdevumi stratēģiskā mērķa sasniegšanai

Parka teritorijā ir ļoti vāji attīstīta tūrisma infrastruktūra. 70 km garumā upes krastos ir tikai dažas viesu mājas un naktsmītnes ūdenstūristiem. Nav izveidots vienots un regulāri apsaimniekots ūdenstūristu apmetņu tīkls. Latvijā pieprasītākais ūdenstūrisma produkts ir vienas līdz divu dienu gari braucieni ar kanoe tipa laivām. Pakalpojums ietver – laivu transportu uz starta un finiša vietām, nakšņošanu un ēdināšanu, laivu nomu, gidu – pavadoņu pakalpojumus, informāciju, kartogrāfisko materiālu, kas dabas parkā ir attīstāmi. Trūkst viesnīcu, kempingu, telšu vietu un atpūtas kompleksu. Rekreācijas objektu izveidošana un būvniecība ir nepieciešama tūrisma attīstībai. Iekārtojot tūrisma infrastruktūru, tiktu risināti vides aizsardzības jautājumi, organizējot tūristu plūsmas, tai skaitā, atstāto atkritumu un sabiedrisko tualešu problēmu. Tāpat trūkst informācijas par tūrisma un ceļošanas iespējām un noteikumiem, kādi jāievēro tūristiem. Gidu pakalpojumus sniedz daži vietējie entuziasti. Jāveido visiem pieejams audio gidu serviss.

Ogres upi iecienījuši makšķernieki, un to biedrības plāno turpināt zivju resursu pavairošanu un upes biotopu apsaimniekošanu, tai skaitā, lašveidīgo zivju dzīvotņu uzlabošanu.

Ogres novada pašvaldība ir izveidojusi velo tūrisma maršrutus. Nākotnē tie ir attīstāmi un aprīkājami ar nepieciešamo infrastruktūru, piemēram, atpūtas vietām. Meņģelē pašvaldība ir uzbūvējusi Senogres tiltu pār Ogres upi un krastā skatu platformu. Šeit izvietoti info stendi un iekārtotas atpūtas vietas. Sakārtojot īpašumtiesības, šīs teritorijas iegūst lielu potenciālu un ir attīstāmas izvirzītā mērķa īstenošanai. Šeit ir potenciāls veidot izglītojošas izziņas takas.

Tūrisma produkti, kas saistīti ar citiem aktīvā tūrisma veidiem, dabas un ekotūrisma piedāvājumu, Ogres ielejas dabas parkā nav attīstīti. Tūrisma ierobežojošs faktors ir arī salīdzinoši neattīstīta infrastruktūra – ceļi, sabiedriskais transports. Lai palielinātu parka apmeklējumu, jāizvieto info stendi, kuri pildītu 3 funkcijas – izglītošanas, apmeklētāju plūsmas virzīšanas, dabas aizsardzības. Upes krastos jāizvieto stendi ūdenstūristiem un ar norādēm jāmarķē velo takas un maršruti. Meņģelē pie Senogres tilta ir potenciāla vieta, lai veidotu infrastruktūru vides izglītības centra "Zaļās klases" un informācijas centra būvniecībai. Tā tiktu izveidots koordinācijas centrs turpmākai attīstībai, aktivitāšu, pasākumu organizēšanai. Līdz ar to dabas parkā veidotos divi attīstības centri – viens upes lejtecē Pārogrē, bet otrs tālākajā novada punktā Meņģelē.

Dabas teritorijas pārvaldību koordinē *Dabas Aizsardzības pārvalde*. Dabas parka teritorijas kontroli īsteno *Valsts Vides dienesta Madonas un Lielrīgas reģionālās vides pārvaldes* un *Valsts meža dienesta Madonas un Rīgas virsmežniecības*, kam ir jāklūst par Aģentūras sadarbības partneriem, attīstot dabas parku "Ogres ieleja". Svarīgi sadarboties ar Madonas novadu.

3. STRATĒGISKAIS MĒRĶIS

Attīstīt dabas parku "Ogres ieleja".

Uzdevumi	Darbības rezultāti	Rezultatīvie rādītāji		
		2023	2024	2025
ADMINISTRĒŠANAS JOMA				
Sadarbībā ar iesaistītajām pusēm, izstrādāt attīstības plānu līdz 2030.gadam	Izstrādāts attīstības plāns līdz 2030. gadam	Uzsākts	Izpildīts	
Nodrošināt tūrisma infrastruktūras izveidošanu	Izveidotas un labiekārtotas 2 atpūtas vietas velotūristiem	Uzsākts	Procesā	Izpildīts
	Izveidots ūdenstūrisma apmetņu tīkls (5 apmetnes)	Uzsākts	Procesā	Izpildīts
	Izveidots kājnieku tūristu un slēpotāju maršruts		Uzsākts	Procesā
Sekmēt un organizēt/ izveidot jaunus tūrisma un atpūtas objektus	Izveidotas 2 tematiskas izziņas takas	Uzsākts	Procesā	Izpildīts
Sadarboties ar Madonas novadu	Izveidots jauns tūrisma maršruts		Uzsākts	Izpildīts
	Sagatavota tūrisma karte		Uzsākts	Izpildīts
Nodrošināt esošās tūrisma un aktīvās atpūtas infrastruktūras uzturēšanu un renovāciju	Veikti Mengeles skatu torņa uzturēšanas un remontdarbi	Izpildīts	Izpildīts	Izpildīts
	Veikti pastaigu taku laipu remontdarbi	Izpildīts	Izpildīts	Izpildīts
Apkopot informāciju par dažādu organizāciju sniegto pakalpojumu daudzumu un kvalitāti	Izvērtēts esošais piedāvājums, sastādīts trūkstošo pakalpojumu veicināšanas plāns		Uzsākts	Procesā
Nodrošināt tūrisma informācijas centra, punktu, stendu un pārējās tūrisma infrastruktūras izveidošanu	Uzbūvēts tūrisma informācijas centrs ar vides projektu Zaļā klase		Uzsākts	Procesā
	Izveidota tūrisma infrastruktūra un izvietoti stendi	Uzsākts	Procesā	Procesā
Veidot Patmalnieku plavas kā pasākumu vietu	Izveidota pasākumu un aktivitāšu norisei nepieciešamā infrastruktūra		Uzsākts	Procesā
Iegādāties zemes īpašumus sadarbībā ar novada domi attīstībai	Novada īpašumā ir tūrisma un aktīvās atpūtas infrastruktūras izveidošanai nepieciešamās teritorijas	Uzsākts	Procesā	Izpildīts
Apsēkot pakalpojumu sniedzējus	Veikts monitorings par dabas parka teritorijā pieejamiem pakalpojumiem	Izpildīts	Izpildīts	Izpildīts

VIETAJĀ JOMA

Plānot un organizēt tūrisma, sporta, kultūras un sabiedrības veselību veicinošas aktivitātes	Notikušas tūrisma, sporta, kultūras un sabiedrības veselību veicinošas aktivitātes		Uzsākts	Procesā
Organizēt un sniegt ar tūrismu saistītus informatīvus pakalpojumus apmeklētājiem	Izdoti un izplatīti informatīvi materiāli par atpūtas iespējām		Uzsākts	Izpildīts
	Nodrošināta informācija mājas lapā www.ziliekalni.lv	Izpildīts	Izpildīts	Izpildīts
	Nodrošināta informācijas izvietošana sociālajos tīklos – Facebook,	Izpildīts	Izpildīts	Izpildīts
	Notikušas preses konferences (pēc nepieciešamības)		Izpildīts	Izpildīts
	Masu medijiem sniegta un tajos publicēta informācija	Izpildīts	Izpildīts	Izpildīts
	Izveidots audio gids		Uzsākts	Izpildīts
Veicināt "Ogres ielejas" tūrisma objektu iekļaušanu Latvijas un starptautiskā tūrisma piedāvājumā	Informācija publicēta ārvalstu tūrisma platformās		Uzsākts	Izpildīts
	Informācija publicēta Latvijas tūrisma platformās	Uzsākts	Izpildīts	Izpildīts

SOCIĀLĀ JOMA

Veidot vides izglītības projektu "Zaļā klase"	Sagatavota izglītības programma		Uzsākts	Procesā
	Sagatavota ekspozīcija		Uzsākts	Procesā
Sagatavot un publicēt izglītojošu informāciju par dabas parku	Izgatavoti un izplatīti informatīvie materiāli un kartes		Uzsākts	Procesā
	Izvietotas informatīvās zīmes un stendi	Uzsākts	Procesā	Izpildīts

VIDES JOMA

Saskaņot dabas aizsardzības, pašvaldības un zemes īpašnieku intereses	Nodrošināta vienota dabas kompleksa aizsardzība, nav pieļauta teritorijas fragmentācija	Uzsākts	Procesā	Izpildīts
Saglabāt teritorijai raksturīgo reljefu, ainavu un ekoloģiskos procesus	Nodrošināta bioloģiski vērtīgo platību un dzīvotņu saglabāšana	Izpildīts	Izpildīts	Izpildīts
	Nodrošināta īpaši aizsargājamo saldūdens biotopu kvalitātes nepasliktināšanās	Izpildīts	Izpildīts	Izpildīts



4

4. STRATĒGISKAIS MĒRĶIS – ilgtspējīgi apsaimniekot Ogres novadam piederošos mežus

Ogres novada pašvaldības dome, paplašinot Aģentūras darbību, tai nodevusi pārvaldībā un apsaimniekošanā Ogres novada pašvaldībai piederošās meža zemes. Aģentūrai, ievērojot meža ekosistēmu uzturēšanas un vides aizsardzības principus, jānodrošina efektīva meža zemes apsaimniekošana, atbilstoši Ogres novada pašvaldības teritorijas plānojumam, tā garantējot vides attīstību, nākotnes paaudžu ekonomisko, ekoloģisko un sociālo vajadzību apmierināšanu un bioloģiskās daudzveidības saglabāšanu.

Situācijas apraksts.

Pēc Valsts Meža dienesta datiem, Ogres novadam kopā pieder 1125,39 ha meža. Līdz stratēģijas apstiprināšanas brīdim, pagasti Aģentūrai apsaimniekošanā nodevuši 993,31 ha meža. Kopsummā tās ir 143 atsevišķas, visā novada teritorijā izkaisītas atšķirīga lieluma meža platības. Apsaimniekojamās meža platības atrodas šādu pagastu teritorijās: Ogre, Ogresgals, Lielvārde, Ikšķile, Tome, Rembate, Jumprava, Lēdmane, Birzgale, Taurupe, Ķeipene, Meņģele, Mazozoli, Suntaži, Laubere, Madliena.

120 ha teritorijā ir jāveic mežu inventarizācija, kas ļaus precīzi definēt darba uzdevumus katrā no meža platībām. Pārsvarā tie ir lapu koku meži. 219,60 ha no kopējās mežu platības sastāda jaunaudzes, kuras vairumā gadījumu ir dabīgi atjaunojušās un tām nepieciešama jaunaudžu kopšana. Gandrīz ceturtajai daļai – 253,75 ha meža – ir kāda aizsardzības pazīme – *meži pilsētu administratīvajās robežās un to aizsargjoslas; kultūrvēsturiskie pieminekļi un to aizsargjoslas; aizsargjoslas gar ūdeņiem; mikroliegums Mazajam ērglim un tā buferzona; dabas parks "Ogres ieleja"; dabas parks "Ogres Zilie kalni"*, kas ierobežo meža apsaimniekošanu, bet ir uzturamas kā ekoloģiskas vērtības.

Kopumā meža platību apsaimniekošana ir bijusi nesistemātiska

Veicamie uzdevumi stratēģiskā mērķa sasniegšanai.

Aģentūrai šis ir jauns stratēģiskais mērķis un tā nodrošināšanai jāveido materiāli tehniskā bāze un jāpieņem darbā mežsaimniecības speciālisti. Primāri jāveic meža inventarizācija. Lai uzlabotu meža kvalitāti un veicinātu bioloģisko daudzveidību, Aģentūra plāno veikt meža mākslīgo atjaunošanu, stādot augstas kvalitātes skuju kokus – priedi un egli. Turpmākajos gados veicama plānota meža atjaunošana un jaunaudžu kopšana. Lai efektīvi apsaimniekotu meža platības, jāveic meža kopšanas un atjaunošanas cirtes, kā arī jānodrošina meža apsardzība un aizsardzība. Pēdējo gadu laikā Ogres novada mežos, tāpat kā Eiropas Savienībā un visā Latvijā, strauji ir izplatīties egļu astoņzobu mizgrauzis, iznīcinot koku audzes. Prognozējams, lai novērstu postījumu sekas, lielākā apjomā būs nepieciešams veikt sanitārās cirtes.

Apsaimniekojot novadam piederošos mežus, Aģentūrai jārealizē princips – "Ogres novada meži novada iedzīvotājiem". No meža apsaimniekošanas gūtos ienākumus novirzīt novada meža īpašumu kvalitātes un ilgtspējas nodrošināšanai.

4. STRATĒĢISKAIS MĒRĶIS

Ilgtspējīgi apsaimniekot Ogres novadam piederošos mežus

Uzdevumi	Darbības rezultāti	Rezultatīvie rādītāji		
		2023	2024	2025
ADMINISTRĒŠANA JOMAS				
Nodrošināt meža zemju vērtības saglabāšanu un efektīvi apsaimniekot novadam piederošos mežus	Meža atjaunošana	14 ha	10 ha	10 ha
	Atjaunoto meža platību kopšana	15 ha	25 ha	35 ha
	Veikta meža inventarizācija	120 ha	100 ha	100 ha
	Veikta jaunaudžu kopšana	25 ha	35 ha	35 ha
	Notikušas meža kopšanas cirtes	5 ha	5 ha	5 ha
	Notikušas meža atjaunošanas cirtes	5 ha	5 ha	5 ha
	Notikušas sanitārās cirtes	5 ha	5 ha	5 ha
Nodrošināt meža apsardzību	Veikta meža apsardzība: <ul style="list-style-type: none"> Savākti meža izgaztie atkritumi; Novērsta meža zagšana un jauno eglīšu ciršana; Dzēsti meža ugunsgrēki. 	Izpildīts	Izpildīts	Izpildīts
Nodrošināt meža aizsardzību	Veikti aizsardzības pasākumi pret meža kaitēkļiem, slimībām un dzīvnieku nodarītajiem postījumiem	Izpildīts	Izpildīts	Izpildīts
Sadarboties ar citiem meža īpašniekiem	Efektīvas meža apsaimniekošanas nolūkā notikusi sadarbība ar citiem meža īpašniekiem un Ogres Zilo kalnu meža īpašnieku SIA "Rīgas Meži"	Izpildīts	Izpildīts	Izpildīts

PILNĪBĀ

Izstrādāt un iesniegt izskatīšanai domē meža ekosistēmas saglabāšanas, attīstības un stratēģijas projektus, tai skaitā, finansējuma piesaistei	Izstrādātie projekti iesniegti domē		Uzsākts	Procesā
Juridiski sakārtot novada pārvaldījumā esošu meža teritoriju statusu	Apkopota informācija par šādām teritorijām	Uzsākts	Izpildīts	
	Domei sniegti priekšlikumi par šo teritoriju pārņemšanu valdījumā	Uzsākts	Izpildīts	
VIDES JOMA				
Saglabāt meža ekoloģisko vērtību un meža sociālās funkcijas	Saglabāta meža bioloģiskā daudzveidība	Izpildīts	Izpildīts	Izpildīts
	No meža izņemti bīstamie koki	Izpildīts	Izpildīts	Izpildīts
SOCIĀLĀ JOMA				
Izglītēt sabiedrību par meža un vides aizsardzības jautājumiem	Noorganizētas ikgadējās Meža dienas: <ul style="list-style-type: none"> • Pasākumi (minimāli viens); • Talkas (minimāli viens); • Tikšanās ar aģentūras speciālistiem (minimāli divas). 	Izpildīts	Izpildīts	Izpildīts
	Sniegta informācija Aģentūras sociālajos tīklos - Facebook u.c	Izpildīts	Izpildīts	Izpildīts
	Sniegta informācija mājas lapā www.ziliekalni.lv	Izpildīts	Izpildīts	Izpildīts
	Realizēta sadarbība ar skolu jaunatni	Izpildīts	Izpildīts	Izpildīts
	Realizēta sadarbība ar Ogres tehnikumu	Izpildīts	Izpildīts	Izpildīts
	Realizēta sadarbība ar nevalstiskām organizācijām un uzņēmumiem	Izpildīts	Izpildīts	Izpildīts
	Izdoti un izplatīti informatīvi materiāli	Izpildīts	Izpildīts	Izpildīts
	Sniegta informācija plašsaziņas līdzekļiem	Izpildīts	Izpildīts	Izpildīts
	Notikušas preses konferences	Izpildīts	Izpildīts	Izpildīts
	Meži ir publiski pieejami atpūtai dabā	Izpildīts	Izpildīts	Izpildīts
	Meži ir publiski pieejami ogošanai un sēņošanai	Izpildīts	Izpildīts	Izpildīts
Sadarbība ar pagastiem	Saskaņoti pagastu teritorijās plānotie meža kopšanas darbi un to norise	Izpildīts	Izpildīts	Izpildīts
	Sabiedrība informēta par veicamajiem darbiem	Izpildīts	Izpildīts	Izpildīts
	Apkopota informācija par neizmantotajām zemes platībām, kuras būtu iespējams apmežot	Izpildīts	Izpildīts	Izpildīts
Realizēt principu - "Ogres novada meži novada iedzīvotājiem"	No meža iegūtās koksnes izgatavoti un izvietoti vides objekti (minimāli astoņi) – soliņi, atbalsta sienas un citi.	Izpildīts	Izpildīts	Izpildīts
Organizēt un sniegt ar tūrismu saistītus pakalpojumus apmeklētājiem	Noorganizētas ekskursijas (minimāli divas)	Izpildīts	Izpildīts	Izpildīts



5. STRATĒGISKAIS MĒRĶIS – risināt vides jautājumus Ogres novadā

Ogres novada pašvaldības dome paplašinot Aģentūras darbību, noteikusi jaunu stratēģisku mērķi – risināt vides aizsardzības jautājumus Ogres novadā.

Situācijas apraksts

Ogres novadā pievērš uzmanību vides kvalitātes un dabas resursu uzlabošanas, kontroles un aizsardzības pasākumu nodrošināšanai. Tiek veikta īpaši aizsargājamo dabas teritoriju pārvaldība, kā arī notiek dižkoku un potenciālo dižkoku aizsardzība un kopšana. Pašvaldība kontrolē dabas resursu izmantošanu. Tiek nodrošināta vides kvalitātes saglabāšana, vides risku mazināšana, dabas resursu aizsardzība un racionāla apsaimniekošana.

Vides aizsardzības jautājumus Ogres novadā realizē dažādas pašvaldības struktūrvienības. Meža zemju atmežošana, piesārņojošā darbība, publisko ūdeņu apsaimniekošana un kontrole, zivju resursu pārvaldība, gaisa kvalitāte, ūdens un kanalizācija, kā arī atkritumu apsaimniekošana nav Aģentūras kompetencē.

Ogres pilsēta atrodas 37 km attālumā no Latvijas Republikas galvaspilsētas Rīgas, un novada teritorija robežojas ar Salaspils, Ropažu, Siguldas, Cēsu, Madonas, Aizkraukles, Bauskas un Ķekavas novadiem.

Novadā ir plašs upju tīkls, kuru veido Daugava un tās baseina upes. Lielākās Ogres novada upes atrodas labajā Daugavas krastā – Ogres upe un Mazā Jugla. Lielākie novada ezeri ir Lobes ezers, Pečora ezers un Plaužu ezers. Citu nozīmīgu dabisko ūdenstilpju novadā nav.

1939.gadā izveidota Ķeguma HES ūdenskrātuve uz Daugavas. Ūdenskrātuves platība ir 24,9 km² un tās dziļums sasniedz 16 m. Meža zemju platība Ogres novadā ir 103 013 ha, kas ir 56 % no novada platības. Lauksaimniecībā izmantojamās zemes sastāda 41 %, jeb 75 505 ha, kas praktiski visas tiek apsaimniekotas. No tām 45% aizņem platības graudkopības un lopkopības vajadzībām.

Ogres novadā ir īpaši aizsargājamās dabas teritorijas:

- dabas parki "Ogres ieleja" (NATURA 2000 teritorija, 7521 ha) un "Ogres Zilie kalni" (NATURA 2000 teritorija, 312 ha);
- dabas liegumi "Lielie Kangari" (NATURA 2000 teritorija, 1936 ha), "Vērenes gobu un vīksnu audze" (ietilpst dabas parkā – Ogres ieleja, Natura 2000 teritorija, 48 ha), "Vērenes purvi" (NATURA2000 teritorija, 1213 ha), "Daugava pie Kaibalas" (NATURA 2000 teritorija, 579 ha);
- dabas pieminekļi "Ogres dolomītu krauja" (NATURA 2000 teritorija, 3,58 ha), "Līčupes atsegums" (atrodas dabas parkā – Ogres ieleja un Natura 2000 teritorijā), Vērenes muižas aleja un Vatrānes aleja;
- 101 identificēts un datu bāzē "Ozols" reģistrēts dižkoks.

Ogres novadā noteikti šādi aizsargājami dendroloģiskie stādījumi: Keipenes parks, Lielvārdes parks un Rembates parks.

Veicamie uzdevumi stratēģiskā mērķa sasniegšanai

Lai veicinātu dabas kapitāla ilgtspējīgu pārvaldību un apsaimniekošanu Ogres novadā, Aģentūra īsteno vides apsaimniekošanas, vides aizsardzības un uzlabošanas pasākumus, kā arī savas kompetences ietvaros nodrošina vides aizsardzības prasību ievērošanu dabas teritorijās, mežos un īpaši aizsargājamajās teritorijās. Viens no Aģentūras uzdevumiem ir piedalīties īpaši aizsargājamo teritoriju aizsardzības plānu izpildes organizēšanā, dabas pieminekļu un biotopu uzraudzībā, tai skaitā, teritoriju pļaušanas organizēšanā. Tāpat Aģentūras uzdevumos ietilpst lokālpilnvarojumu un detālplānojumu izskatīšana vides jautājumos, un apstādījumu apsaimniekošanas pārraudzība. Aģentūra piedalās ietekmes uz vidi plānošanas dokumentu izvērtēšanā, kā arī piedalās plānotās darbības ietekmes uz vidi novērtējuma sabiedriskās apspriešanas procesa organizēšanā. Aģentūra pārrauga statistisko pārskatu sagatavošanu un iesniegšanu vides kontroles institūcijās par pašvaldības dabas resursu izmantošanu. Aģentūra sadarbojas ar vides aizsardzības institūcijām un tiesībaizsardzības iestādēm vides jautājumos, uztura un aktualizē invazīvo augu un dzīvnieku sugu ierobežošanas plānus, kā arī aktualizē informācijas sistēmas par vides piesārņojumu.

Aģentūra sagatavo priekšlikumus un piedalās normatīvo dokumentu izstrādē, kas saistīti ar vides jautājumiem, kā arī izstrādā priekšlikumus un atzinumus Valsts Vides dienestam par uzņēmēju iesniegumiem A un B kategorijas vides piesārņojošo darbību veikšanai, sagatavo lēmumus par sabiedrības līdzdalību iesniegumu apspriešanā.

Aģentūras organizē koku kopšanu un zāģēšanu Ogres pilsētā un Ogresgala pagastā. Aģentūras pienākumu ietilpst fizisko un juridisko personu iesniegumu un sūdzību, par vides jautājumiem izskatīšana, kā arī atbilstoša rīcība, saņemot vides SOS ziņojumus.

5. STRATĒGISKAIS MĒRĶIS

Risināt vides aizsardzības jautājumu Ogres novadā.

Uzdevumi	Darbības rezultāti	Rezultatīvie rādītāji		
		2023	2024	2026
ADMINISTRĒŠANAS JOMA				
Sagatavot priekšlikumus un piedalīties normatīvo dokumentu izstrādē, kas saistīti ar vides jautājumiem	Sagatavoti priekšlikumi un normatīvie dokumenti, kas saistīti ar vides jautājumiem	Izpildīts	Izpildīts	Izpildīts
Izstrādāt priekšlikumus un atzinumus Valsts vides dienestam par uzņēmēju iesniegumiem A un B kategorijas vides piesārņojošo darbību veikšanai	Izstrādāti priekšlikumi un atzinumi Valsts vides dienestam par uzņēmēju iesniegumiem A un B kategorijas vides piesārņojošo darbību veikšanai	Izpildīts	Izpildīts	Izpildīts
Organizēt koku kopšanu un zāģēšanu Ogrē un Ogresgala pagastā	Kopti koki Ogrē un Ogresgala pagastā	Izpildīts	Izpildīts	Izpildīts
Pārraudzīt statistisko pārskatu sagatavošanu un to iesniegšanu kontroles institūcijās par dabas resursu izmantošanu pašvaldībā	Uzraudzīta statistisko pārskatu iesniegšana kontroles institūcijās par dabas resursu izmantošanu pašvaldībā	Izpildīts	Izpildīts	Izpildīts
Uzturēt un aktualizēt invazīvo augu un dzīvnieku sugu ierobežošanas plānu	Uzturēts invazīvo augu un dzīvnieku sugu ierobežošanas plāns	Izpildīts	Izpildīts	Izpildīts
Aģentūras pienākumu ietvaros, izskatīt fizisko un juridisko personu iesniegumus un sūdzības vides jautājumos	Aģentūras pienākumu ietvaros, izskatīti fizisko un juridisko personu iesniegumi un sūdzības vides jautājumos	Izpildīts	Izpildīts	Izpildīts
Aģentūras kompetences ietvaros nodrošināt vides aizsardzības prasību ievērošanu dabas teritorijās, mežos un īpaši aizsargājamajās teritorijās	Aģentūras kompetences ietvaros nodrošināta vides aizsardzības prasību ievērošanu dabas teritorijās, mežos un īpaši aizsargājamajās teritorijās	Izpildīts	Izpildīts	Izpildīts
Izskatīt lokalplānojumus un detālplānojumus vides jautājumos	No vides aspekta izskatīti lokalplānojumi un detālplānojumi	Izpildīts	Izpildīts	Izpildīts
Pārraudzīt apstādījumu plānošanas un apsaimniekošanas vides aspektus	Pārraudzīti apstādījumu plānošanas un apsaimniekošanas vides aspekti	Izpildīts	Izpildīts	Izpildīts

SOCIĀLĀ JOMA

Izskatīt vides SOS ziņojumus	Izskatīti vides SOS ziņojumus	Izpildīts	Izpildīts	Izpildīts
Pārzināt un aktualizēt informācijas sistēmas par vides piesārņojumu	Pārzinātas aktuālās informācijas sistēmas par vides piesārņojumu	Izpildīts	Izpildīts	Izpildīts

VIDES JOMA

Sadarboties ar vides aizsardzības institūcijām un tiesībaizsardzības iestādēm vides jautājumos	Veiksmīga sadarbība ar vides aizsardzības institūcijām un tiesībaizsardzības iestādēm vides jautājumos	Izpildīts	Izpildīts	Izpildīts
Piedalīties īpaši aizsargājamo teritoriju aizsardzības plānu izpildes organizēšanā, dabas pieminekļu un biotopu uzraudzībā (teritoriju pļaušanas organizēšana)	Noorganizēta īpaši aizsargājamo teritoriju aizsardzības plānu izpilde, dabas pieminekļu un biotopu uzraudzība (izpļautas teritorijas)	Izpildīts	Izpildīts	Izpildīts
Piedalīties ietekmes uz vidi plānošanas dokumentu izvērtēšanā, paredzētās darbības ietekmes novērtējuma uz vidi sabiedrības līdzdalības procesā	Veikta ietekmes uz vidi plānošanas dokumentu izvērtēšana.	Izpildīts	Izpildīts	Izpildīts

STRATĒGIJAS IEVIEŠANA UN UZRAUDZĪBA

Svarīgākā metode stratēģijas ieviešanas uzraudzībā ir sasniegtā līmeņa salīdzināšana ar izvirzīto līmeni. Lai nodrošinātu izvirzīto mērķu sasniegšanu, jānodrošina savlaicīga un kvalitatīva uzdevumu kaskadēšana un nodošana atbildīgajiem darbiniekiem. Tātad stratēģijas ieviešanas uzraudzībā svarīgi ir zemāki plānošanas līmeņi – taktiskā plānošana un budžeta plānošana.

Aģentūras plānošanas uzraudzības sistēma



Stratēģiskā plānošana

Stratēģijas mērķi ir saskaņoti ar normatīvo regulējumu, augstāka līmeņa – Ogres novada plānošanas dokumentiem un balstīti uz pieņēmumu kopu par Ogres novada pašvaldības un iedzīvotāju gaidām. Stratēģija jāakceptē un jāiesniedz apstiprināšanai Ogres novada pašvaldības domei.


Stratēģijas ieviešana

Atbilstoši stratēģiskajiem mērķiem tiek izvirzīti taktiskie mērķi – darba uzdevumi, kurus kā darba plānu ik gadu apstiprina Ogres novada pašvaldība. Tie tiek izvirzīti lielākas noteiktības apstākļos, ir precīzāki, ar lielāku detalizāciju un īsākiem termiņiem. Mērķiem tiek noteikti konkrēti atbildīgie. Vēl lielāka detalizācija ir Aģentūras ikgadējam budžetam, ko apstiprina Ogres novada pašvaldības dome.

Stratēģijas izvērtējums

Aģentūras vadība reizi ceturksnī izvērtē budžeta izpildi. Tiek vērtēts, kā ir izdevies realizēt ikgadējos uzdevumus. Ja tiek konstatētas novirzes, tiek pieņemts lēmums par veicamajiem pasākumiem mērķu un budžeta korekcijai. Reizi gadā tiek veikts izvērtējums par stratēģisko mērķu sasniegšanu. Par katru gadu tiek iesniegts gada pārskats.

Nemot vērā lielo attīstības projektu apjomu, stratēģijā iekļautās prognozes un plānotās rīcības var sniegties laika periodā, kas ir ilgāks par šīs stratēģijas termiņu. Mērķu sasniegšanai izvirzītie prioritārie uzdevumi var tikt pabeigti vai atsevišķi uzdevumi tikai uzsākti un turpināti nākamajos Aģentūras darbības stratēģiju īstenošanas periodos līdz 2030. gadam.



www.ziliekalni.lv

Peldu iela 22, Ikšķile
Ogres novads, LV-5052
+371 2573 2316 | info@ziliekalni.lv

