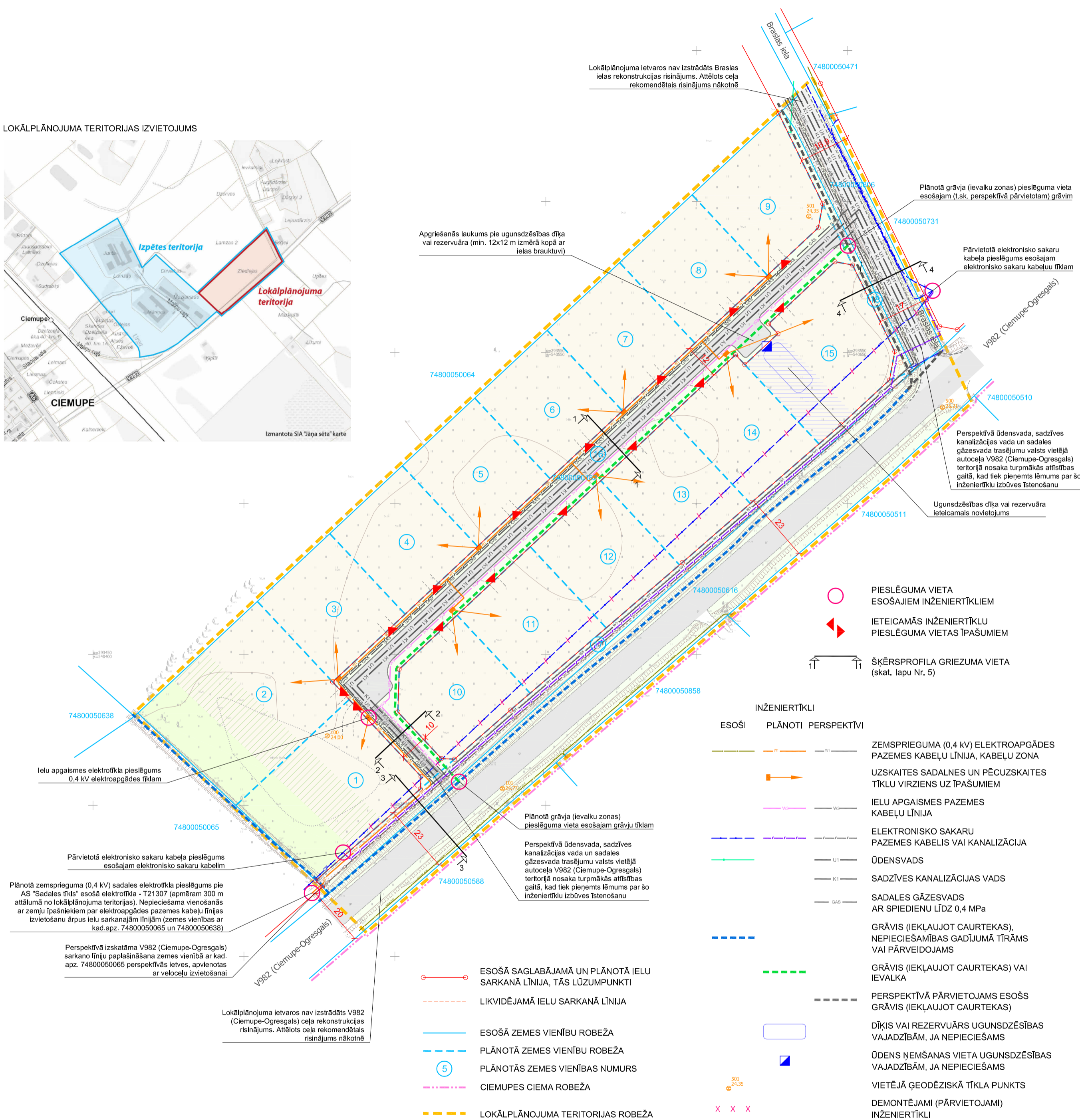
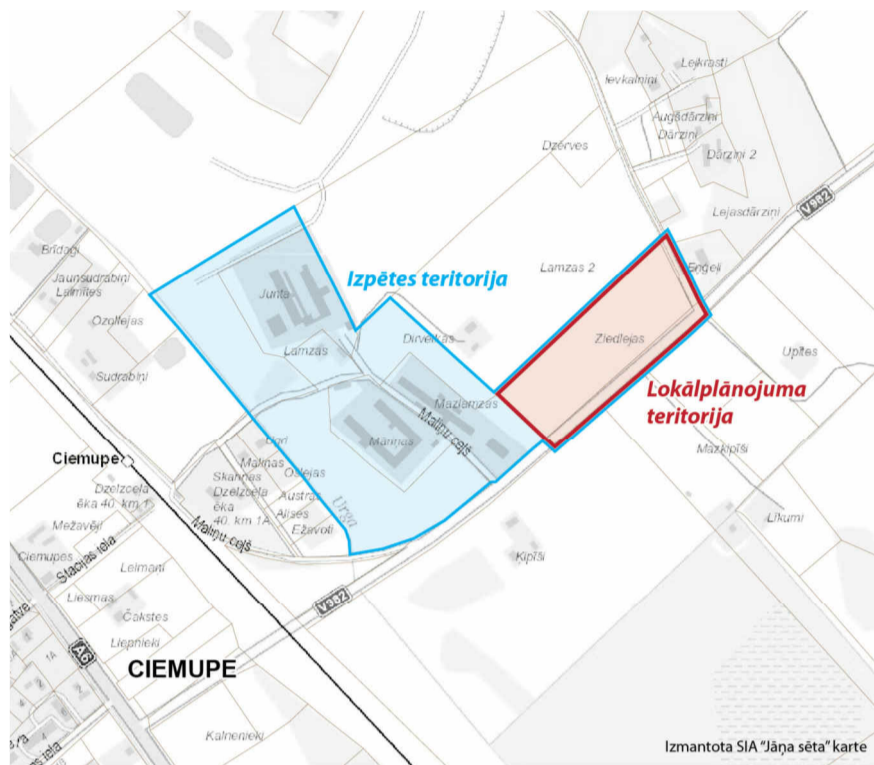


INŽENIERTĪKLI

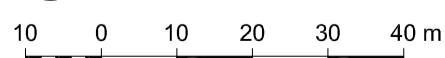
LOKĀLPLĀNOJUMA TERITORIJAS IZVIETOJUMS



- PIESLĒGUMA VIETA ESOŠAJIEM INŽENIERTĪKLIEM
- ◄ IETEICAMĀS INŽENIERTĪKLU PIESLĒGUMA VIETAS ĪPAŠUMIEM
- ŠĶĒRSPROFILA GRIEZUMA VIETA (skat. lapu Nr. 5)

INŽENIERTĪKLI		
ESOŠI	PLĀNOTI	PERSPEKTĪVI
—	—	ZEMSPRIEGUMA (0,4 kV) ELEKTROAPGĀDES PAZEMES KABEĻU LĪNIJA, KABEĻU ZONA
—	—	UZSKAITES SADALNES UN PĒCUZSKAITES TĪKLU VIRZIENS UN ĪPAŠUMIEM
—	—	IELU APGAISMES PAZEMES KABEĻU LĪNIJA
—	—	ELEKTRONISKO SAKARU PAZEMES KABELIS VAI KANALIZĀCIJA
—	—	ŪDENSVADS
—	—	SADZĪVES KANALIZĀCIJAS VADS
—	—	SADALES GĀZESVADS AR SPIEDIENU LĪDZ 0,4 MPa
—	—	GRĀVIS (IEKĻAUJOT CAURTEKAS), NEPIECIEŠAMĪBAS GADĪJUMĀ TĪRĀMS VAI PĀRVEIDOJAMS
—	—	GRĀVIS (IEKĻAUJOT CAURTEKAS) VAI IEVĀLKA
—	—	PERSPEKTĪVĀ PĀRVIETOJAMS ESOŠS GRĀVIS (IEKĻAUJOT CAURTEKAS)
—	—	DĪKIS VAI REZERVUĀRS UGUNSDZĒSĪBAS VAJADZĪBĀM, JA NEPIECIEŠAMS
—	—	ŪDENS NEMŠANAS VIETA UGUNSDZĒSĪBAS VAJADZĪBĀM, JA NEPIECIEŠAMS
—	—	VIETĒJĀ ĢEODĒZISKĀ TĪKLA PUNKTS
—	—	DEMONTĒJAMI (PĀRVIETOJAMI) INŽENIERTĪKLI

Topogrāfijas dati.
1. Plāns sagatavots uz SIA "Cortina" 18.04.2021. izstrādātā inženiertopogrāfiskā plāna ar mēroga noteiktību 1:500.
2. LKS-92 TM koordinātu sistēma.
3. Mēroga koeficients 0,999620.
4. Latvijas normālo augstumu sistēma (LAS-2000,5).



Kartē izmantoti nekustamā īpašuma valsts kadastra informācijas sistēmas dati, 2022. gads.

PASŪTĪTĀJS:	AMATS	VĀRDS, UZVĀRDS	OBJEKTS:	LOKĀLPLĀNOJUMS nekustamajam īpašumam „ZIEDLEJAS” Ciemupē, Ogresgala pag., Ogres nov., lai grozītu Ogres novada teritorijas plānojumu 2012.-2024.gadam	
	IZSTRĀDĀTĀJS:	PROJEKTA VADĪTĀJA		MARTA AMOLIŅA	RASEJUMS:
	SIA "Grupa93"	KARTOGRĀFS	RONALDS KRŪMIŅŠ	DATUMS:	06.02.2023.
	Reg.Nr.50103129191, K.Barona iela 3-4, Rīga, LV-1050, tālr.: 27373939, e-pasts: info@grupa93.lv, www.grupa93.lv			MĒROGS 1 : 1000	LAPAS NUMURS: 4 KOPEJAIS LAPU SKAITS: 5