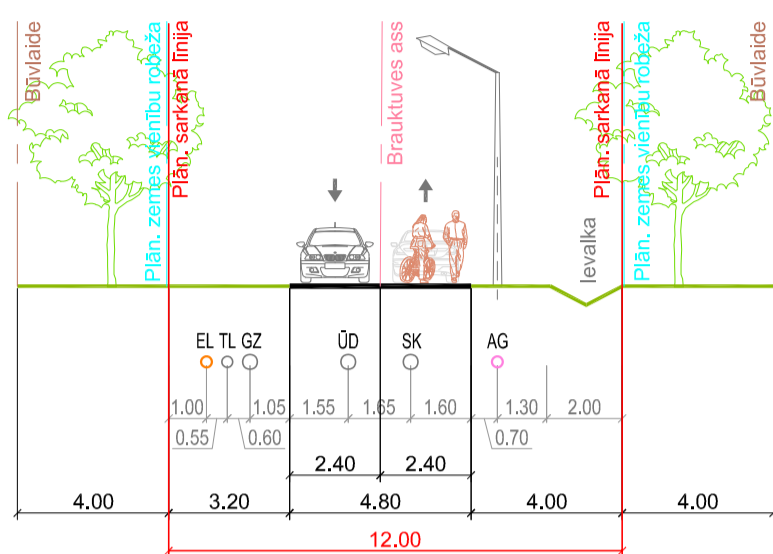
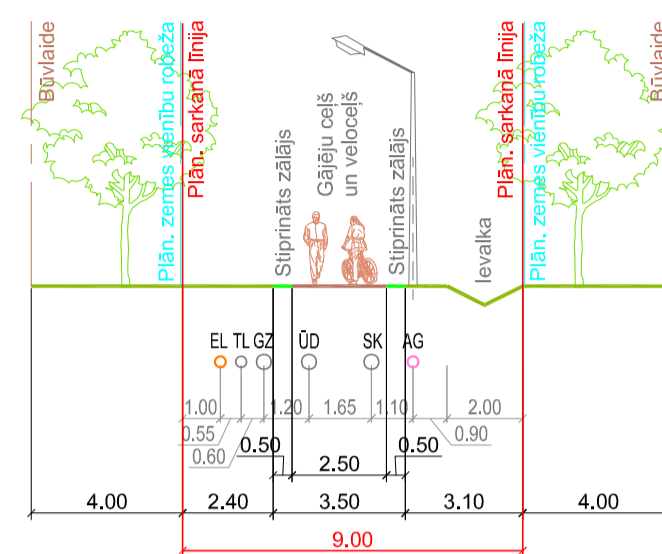


ŠĶĒRSPROFILI

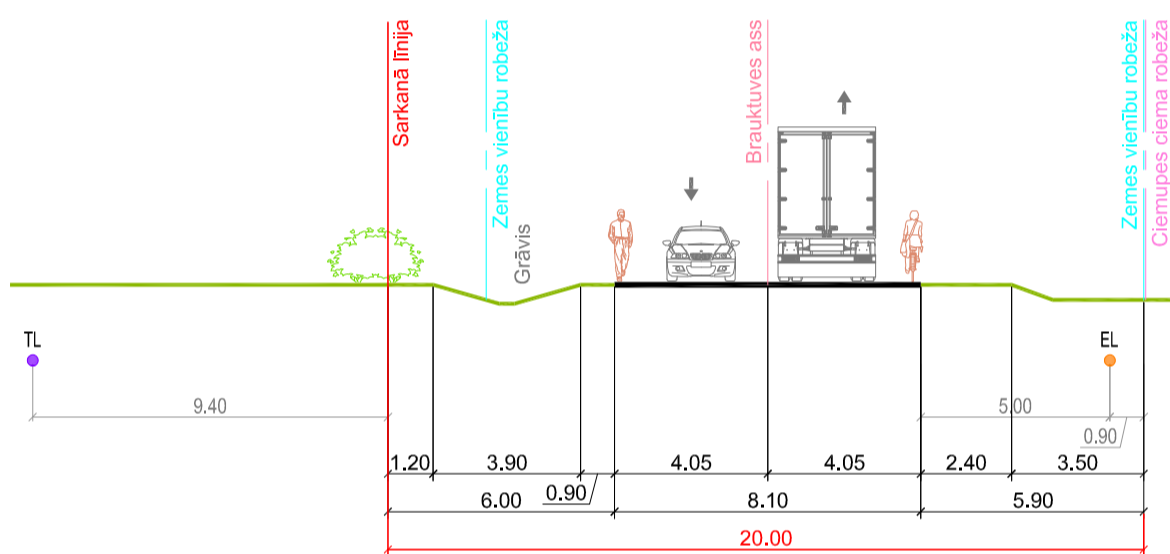
Šķēršprofils 1-1 (plānotā iela)
Plānotā situācija



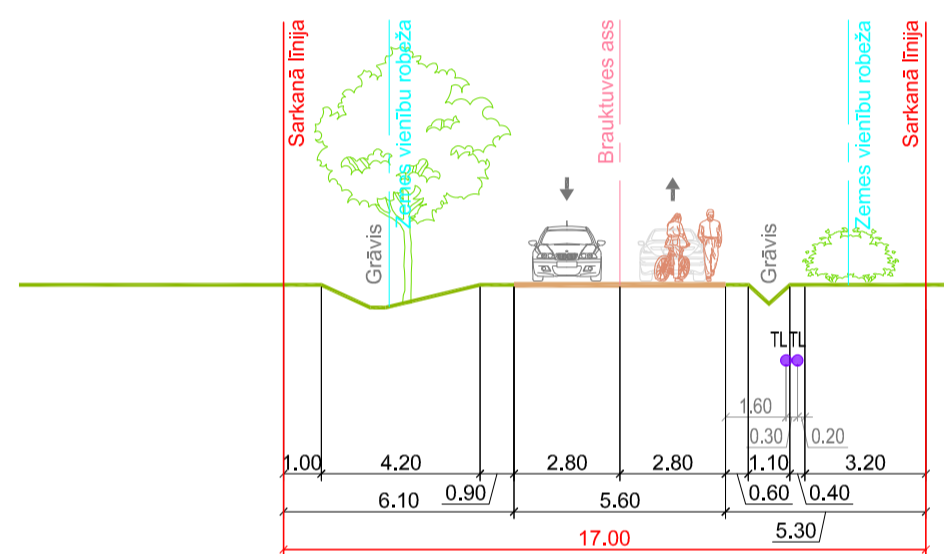
Šķēršprofils 2-2 (plānotā iela)
Plānotā situācija



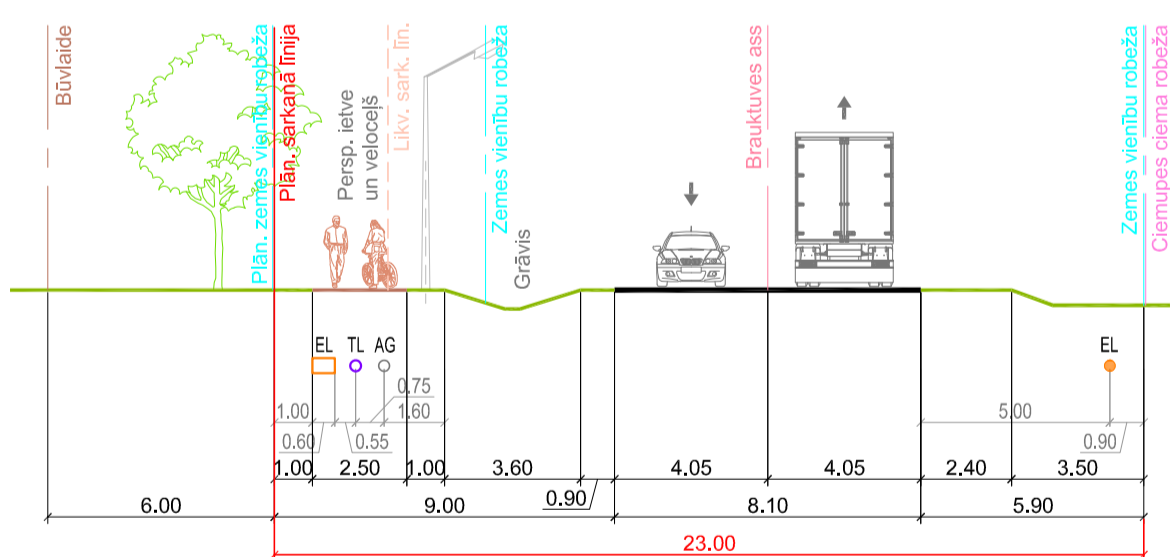
Šķēršprofils 3-3 (autoceļš V982)
Esošā situācija



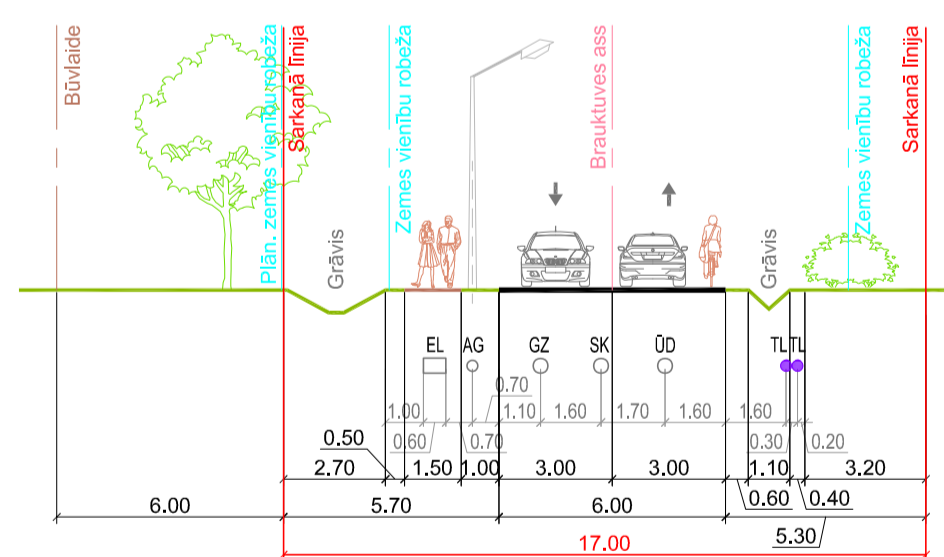
Šķēršprofils 4-4 (Braslas iela)
Esošā situācija



Šķēršprofils 3-3 (autoceļš V982)
Rekomendētā situācija



Šķēršprofils 4-4 (Braslas iela)
Rekomendētā situācija



INŽENIERTĪKLI

ESOŠI PERSPEKTĪVI
PLĀNOTI

EL	EL	EL	ELEKTROAPGĀDES PAZEMES KABEĻI, KABEĻU ZONA
AG	AG	AG	IELU APGAISMES PAZEMES KABEĻU LĪNIJA
TL	TL	TL	ELEKTRONISKO SAKARU PAZEMES KABEĻIS VAI KANALIZĀCIJA
ŪD	ŪD	ŪD	ŪDENSVADS
SK	SK	SK	SADZĪVES KANALIZĀCIJAS VADS
GZ	GZ	GZ	SADALES GĀZESVADS

PASŪTĪTĀJS:		AMATS	VĀRDS, UZVĀRDS	OBJEKTS:	LOKĀLPLĀNOJUMS nekustamajam īpašumam „ZIEDLEJAS” Ciemupē, Ogresgala pag., Ogres nov., lai grozītu Ogres novada teritorijas plānojumu 2012.-2024.gadam
IZSTRĀDĀTĀJS:	 SIA "Grupa93" Reģ.Nr.50103129191, K.Barona iela 3-4, Rīga, LV-1050, tālr.: 27373939, e-pasts: info@grup93.lv, www.grupa93.lv	PROJEKTA VADĪTĀJA	MARTA AMOLIŅA	RASĒJUMS:	ŠĶĒRSPROFILI
		KARTOGRĀFS	RONALDS KRŪMIŅŠ	DATUMS 06.02.2023.	
				MĒROGS 1 : 200	LAPAS NUMURS: 5
					KOPEJĀIS LAPU SKAITS: 5