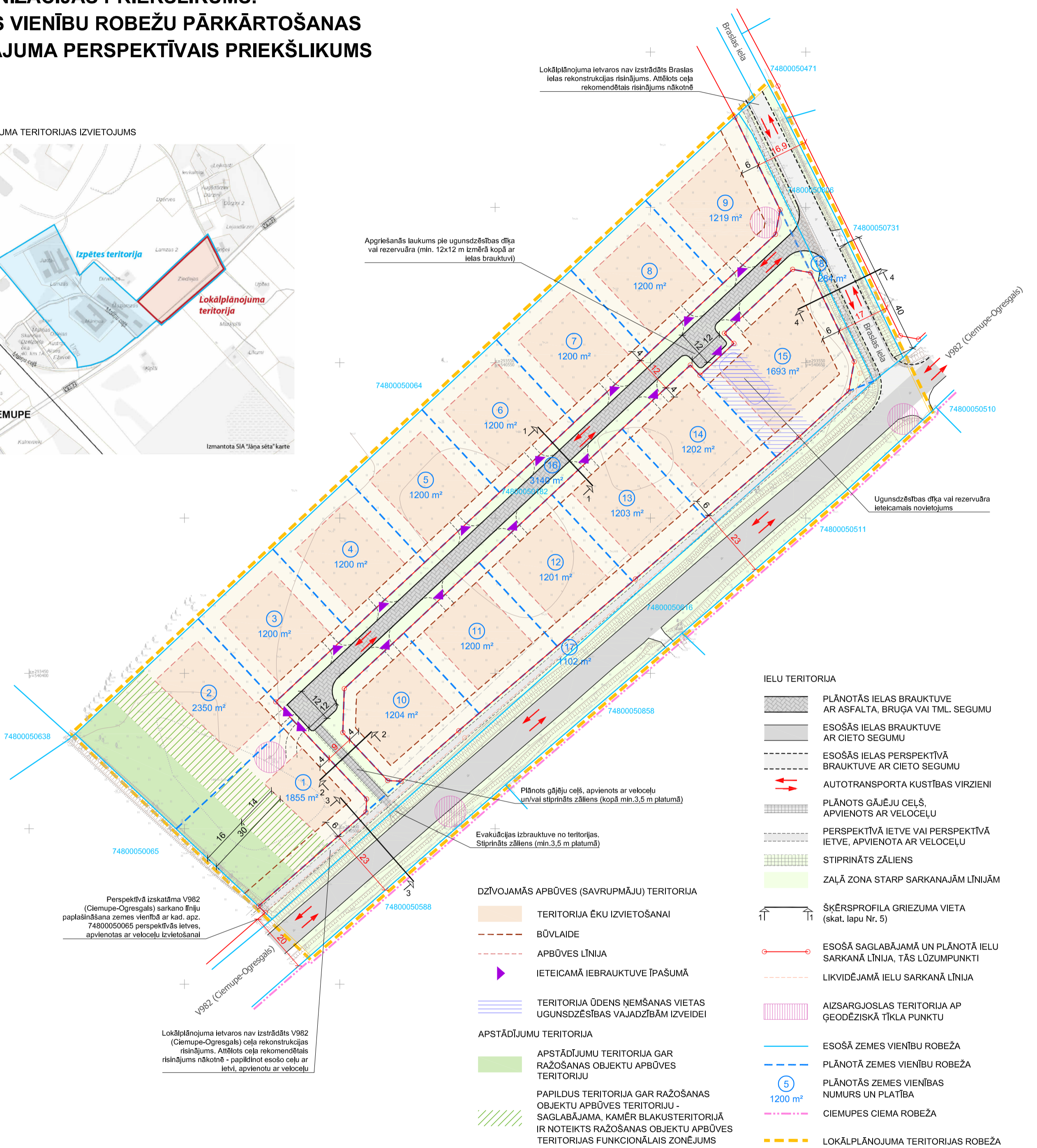
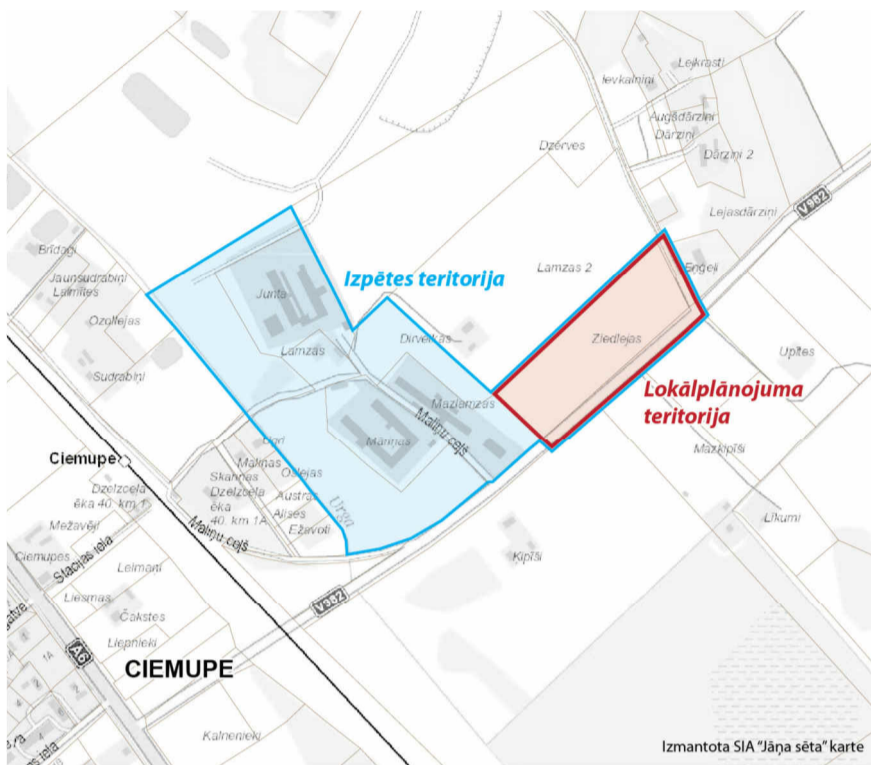


PLĀNOTĀS APBŪVES, APSTĀDĪJUMU UN SATIKSMES ORGANIZĀCIJAS PRIEKŠLIKUMS. ZEMES VIENĪBU ROBEŽU PĀRKĀRTOŠANAS RISINĀJUMA PERSPEKTĪVAIS PRIEKŠLIKUMS

LOKĀLPLĀNOJUMA TERITORIJAS IZVIETOJUMS



- IELU TERITORIJA**
- PLĀNOTĀS IELAS BRAUKTUVE AR ASFALTA, BRUĢA VAI TML. SEGUMU
 - ESOŠĀS IELAS BRAUKTUVE AR CIETO SEGUMU
 - ESOŠĀS IELAS PERSPEKTĪVĀ BRAUKTUVE AR CIETO SEGUMU
 - AUTOTRANSPORTA KUSTĪBAS VIRZIENI
 - PLĀNOTS GĀJĒJU CEĻŠ, APVIENOTS AR VELOCEĻU
 - PERSPEKTĪVĀ IETVE VAI PERSPEKTĪVĀ IETVE, APVIENOTA AR VELOCEĻU
 - STIPRINĀTS ZĀLIENS
 - ZAĻĀ ZONA STARP SARKANĀJĀM LĪNIJĀM
 - ŠĶĒRSPROFILA GRIEZUMA VIETA (skat. lapu Nr. 5)
 - ESOŠĀS SAGLABĀJAMĀ UN PLĀNOTĀ IELU SARKANĀ LĪNIJA, TĀS LŪZUMPUNKTI
 - LIKVIDĒJAMĀ IELU SARKANĀ LĪNIJA
 - AIZSARGJOSLAS TERITORIJA AP ĢEODĒZISKĀ TĪKLA PUNKTU
 - ESOŠĀ ZEMES VIENĪBU ROBEŽA
 - PLĀNOTĀ ZEMES VIENĪBU ROBEŽA
 - PLĀNOTĀS ZEMES VIENĪBAS NUMURS UN PLATĪBA
 - CIEMUPES CIEMA ROBEŽA
 - LOKĀLPLĀNOJUMA TERITORIJAS ROBEŽA


- DZĪVOJAMĀS APBŪVES (SAVRUPMĀJU) TERITORIJA**
- TERITORIJA ĒKU IZVIETOŠANAI
 - BŪVLAIDE
 - APBŪVES LĪNIJA
 - IETECAMĀ IEBRAUKTUVE ĪPAŠUMĀ
 - TERITORIJA ŪDENS ŅEMŠANAS VIETAS UGUNSDZĒSĪBAS VAJADZĪBĀM IZVEIDEI
- APSTĀDĪJUMU TERITORIJA**
- APSTĀDĪJUMU TERITORIJA GAR RAŽOŠANAS OBJEKTU APBŪVES TERITORIJU
 - PAPILDUS TERITORIJA GAR RAŽOŠANAS OBJEKTU APBŪVES TERITORIJU - SAGLABĀJAMA, KAMĒR BLAKUSTERITORIJĀ IR NOTEIKTS RAŽOŠANAS OBJEKTU APBŪVES TERITORIJAS FUNKCIONĀLAIS ZONĒJUMS

Perspektīvā izskatāma V982 (Ciemupe-Ogresgals) sarkano līniju paplašināšana zemes vienībā ar kad. apz. 74800050065 perspektīvās ietves, apvienotas ar veloceļu izvietojumam

Lokālpilnoņuma ietvaros nav izstrādāts V982 (Ciemupe-Ogresgals) ceļa rekonstrukcijas risinājums. Attēlots ceļa rekomendētais risinājums nākotnē - papildinot esošo ceļu ar ietvi, apvienotu ar veloceļu

Topogrāfijas dati.
1. Plāns sagatavots uz SIA "Cortina" 18.04.2021. izstrādātā inženiertopogrāfiskā plāna ar mēroga noteiktību 1:500.
2. LKS-92 TM koordinātu sistēma.
3. Mēroga koeficients 0.999620.
4. Latvijas normālo augstumu sistēma (LAS-2000,5).

Kartē izmantoti nekustamā īpašuma valsts kadastra informācijas sistēmas dati, 2022. gads.



PASŪTĪTĀJS:	Diāna Dzene	AMATS:	VĀRDS, UZVĀRDS:	OBJEKTS:	LOKĀLPLĀNOJUMS nekustamajam īpašumam „ZIEDLEJAS” Ciemupē, Ogresgala pag., Ogres nov., lai grozītu Ogres novada teritorijas plānojumus 2012.-2024.gadam	
		PROJEKTA VADĪTĀJA	MARTA AMOLIŅA			
IZSTRĀDĀTĀJS:	SIA "Grupa93"	KARTOGRĀFS:	RONALDS KRŪMIŅŠ	RASEJUMS:	PLĀNOTĀS APBŪVES, APSTĀDĪJUMU UN SATIKSMES ORGANIZĀCIJAS PRIEKŠLIKUMS. ZEMES VIENĪBU ROBEŽU PĀRKĀRTOŠANAS RISINĀJUMA PERSPEKTĪVAIS PRIEKŠLIKUMS	
		DATUMS:	06.02.2023.	MĒROGS:		1 : 1000
					LAPAS NUMURS:	3
					KOPEJĀIS LAPU SKAITS:	5