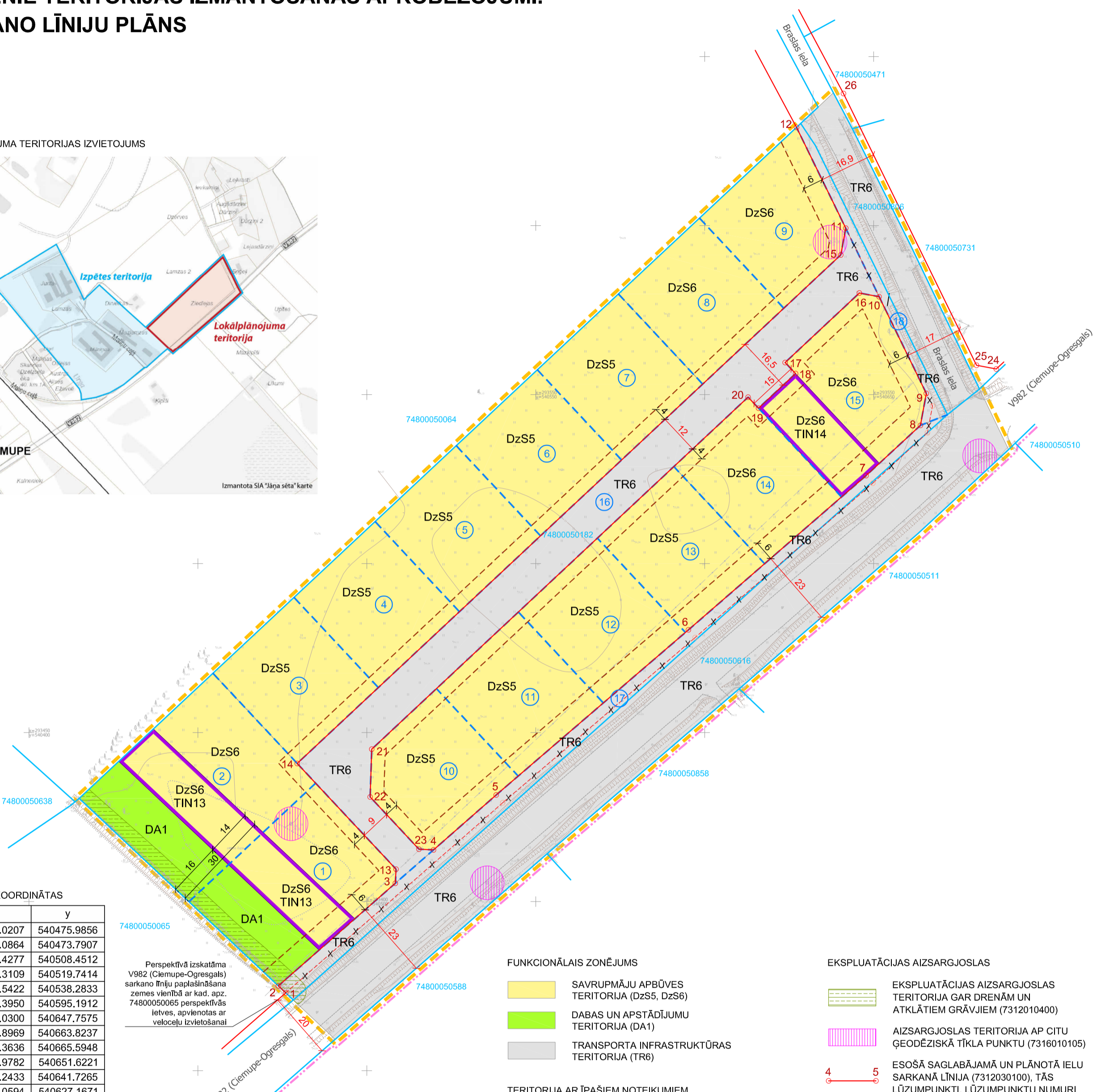
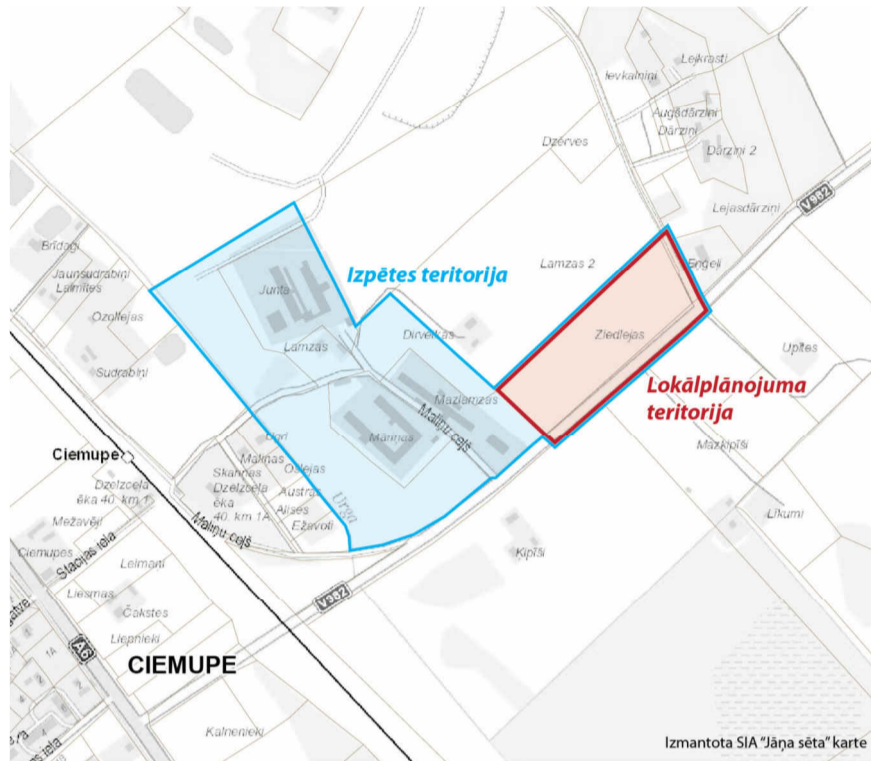


TERITORIJAS FUNKCIONĀLAIS ZONĒJUMS UN GALVENIE TERITORIJAS IZMANTOŠANAS APROBEŽOJUMI. SARKANO LĪNIJU PLĀNS

LOKĀLPLĀNOJUMA TERITORIJAS IZVIETOJUMS



SARKANO LĪNIJU
LŪZUMPUNKTU KOORDINĀTAS

Nr.	x	y
1	293373.0207	540475.9856
2	293375.0864	540473.7907
3	293405.4277	540508.4512
4	293415.3109	540519.7414
5	293431.5422	540538.2833
6	293480.3950	540595.1912
7	293526.0300	540647.7575
8	293540.8969	540663.8237
9	293550.3636	540665.5948
10	293578.9782	540651.6221
11	293599.2433	540641.7265
12	293629.0594	540627.1671
13	293409.5948	540508.6594
14	293440.8855	540479.3960
15	293591.3351	540640.2686
16	293580.0559	540645.7763
17	293559.5099	540623.8069
18	293556.2232	540626.8806
19	293545.9775	540615.9250
20	293549.2641	540612.8513
21	293445.0990	540501.4696
22	293430.9648	540500.9964
23	293415.5260	540515.4349
24	293557.6033	540686.2948
25	293558.6982	540680.4267
26	293639.0800	540641.0800

Perspektīvā izskatāma
V982 (Ciempupe-Ogresgals)
sarkano līniju paplašināšana
zemes vienībā ar kad. apz.
74800050065 perspektīvās
ietves, apvienotas ar
velocelņu izvietojumu

FUNKCIONĀLAIS ZONĒJUMS

- SAVRUPMĀJU APBŪVES TERITORIJA (DzS5, DzS6)
- DABAS UN APSTĀDĪJUMU TERITORIJA (DA1)
- TRANSPORTA INFRASTRUKTŪRAS TERITORIJA (TR6)

TERITORIJA AR ĪPAŠIEM NOTEIKUMIEM

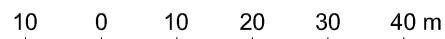
- TERITORIJA AR ĪPAŠIEM NOTEIKUMIEM AIZSARDZĪBAI PRET RAŽOŠANAS UZŅĒMUMU IESPĒJAMO IETEKMI (TIN13)
- TERITORIJA AR ĪPAŠIEM NOTEIKUMIEM ŪDENS ŅEMŠANAS VIETAS UGUNSDZĒSĪBAS VAJADZĪBĀM IZVEIDEI (TIN14)
- BŪVLAIDE

EKSPLOATĀCIJAS AIZSARGJOSLAS

- EKSPLOATĀCIJAS AIZSARGJOSLAS TERITORIJA ĢĀR DRENĀM UN ATKLĀTIEM GRĀVJIEM (7312010400)
- AIZSARGJOSLAS TERITORIJA AP CITU ĢEODĒZISKĀ TĪKLA PUNKTU (7316010105)
- ESOŠĀ SAGLABĀJAMĀ UN PLĀNOTĀ IELU SARKANĀ LĪNIJA (7312030100), TĀS LŪZUMPUNKTI, LŪZUMPUNKTU NUMURI
- LIKVIDĒJAMĀ IELU SARKANĀ LĪNIJA
- ESOŠĀ ZEMES VIENĪBU ROBEŽA
- PLĀNOTĀ ZEMES VIENĪBU ROBEŽA
- PLĀNOTĀS ZEMES VIENĪBAS NUMURS
- CIEMUPES CIEMA ROBEŽA
- LOKĀLPLĀNOJUMA TERITORIJAS ROBEŽA

Topogrāfijas dati.
1. Plāns sagatavots uz SIA "Cortina" 18.04.2021. izstrādātā inženiertopogrāfiskā plāna ar mēroga noteiktību 1:500.
2. LKS-92 TM koordinātu sistēma.
3. Mēroga koeficients 0,999620.
4. Latvijas normālo augstumu sistēma (LAS-2000,5).

Kartē izmantoti nekustamā īpašuma valsts kadastra informācijas sistēmas dati, 2022. gads.



PASŪTĪTĀJS:	Diāna Dzene	AMATS	VĀRDS, UZVĀRDS	OBJEKTS:	LOKĀLPLĀNOJUMS nekustamajam īpašumam „ZIEDLEJAS” Ciempuē, Ogresgala pag., Ogres nov., lai grozītu Ogres novada teritorijas plānojumus 2012.-2024.gadam			
		PROJEKTA VADĪTĀJA	MARTA AMOLIŅA					
IZSTRĀDĀTĀJS:	SIA "Grupa93"	Reg.Nr.50103129191, K.Barona iela 3-4, Rīga, LV-1050, tālr.: 27373939, e-pasts: info@grup93.lv, www.grupa93.lv	KARTOGRĀFS	RONALDS KRŪMIŅŠ	RASEJUMS:	TERITORIJAS FUNKCIONĀLAIS ZONĒJUMS UN GALVENIE TERITORIJAS IZMANTOŠANAS APROBEŽOJUMI. SARKANO LĪNIJU PLĀNS		
					DATUMS	06.02.2023.	MĒROGS 1 : 1000	LAPAS NUMURS:
							KOPEJAIS LAPU SKAITS:	5