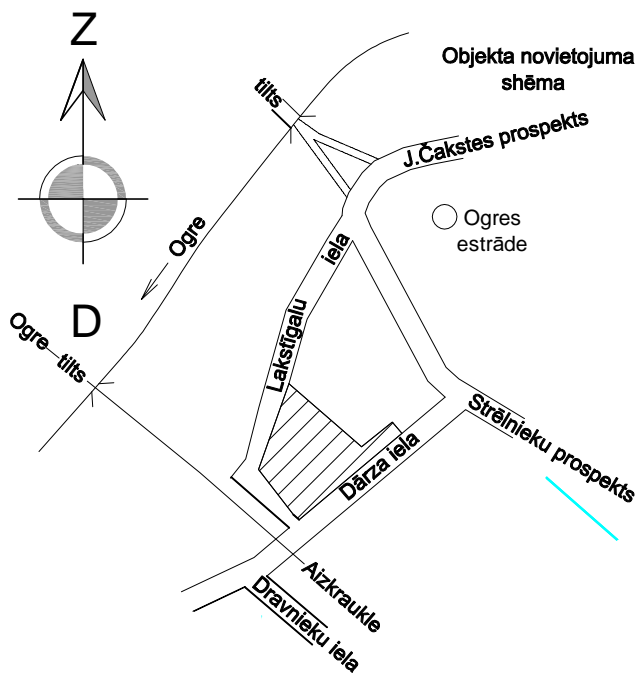


VISPĀRĪGIE RĀDĪTĀJI

B/M

"ĢP" rasējumu saraksts

marka	nosaukums	mērogs
ĢP - 1	Vispārīgie rādītāji	B/M
ĢP - 2	Ģenerālais plāns	1 : 500



Izmantoto dokumentu un normatīvu saraksts

Dokumenta nr.	Nosaukums
	Būvniecības likums
MK noteikumi Nr. 238	"Ugunsdrošības būvnoteikumi"
MK noteikumi Nr. 500	"Vispārīgie būvnoteikumi"
MK noteikumi Nr. 529	"Ēku būvnoteikumi"
LBN 202 - 18	"Būvniecības ieceres dokumentācijas noformēšana"
LBN 201 - 15	"Būvju ugunsdrošība"

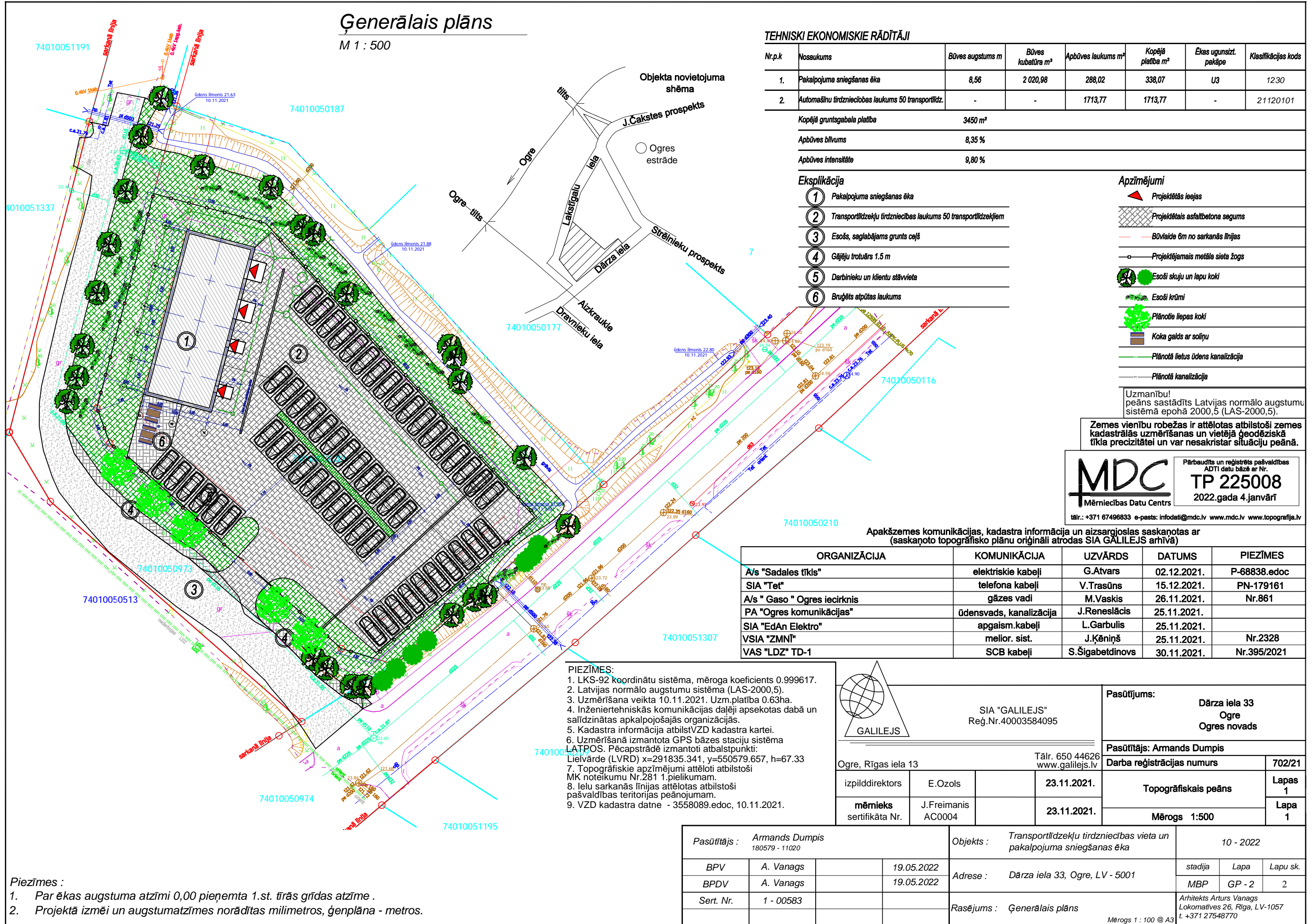
VISPĀRĒJIE NORĀDĪJUMI:

- Gadījumā, ja darbu izpildes gaitā rodas kādas neskaidrības, pirms attiecīgo būvdarbu uzsākšanas vērsties pie projektētāja.
- Jebkuras izmaiņas vai atkāpes no projekta saskaņojamas ar projektētāju pirms to realizācijas dabā.
- Būvuzņēmējam, pirms jebkura darba uzsākšanas ir jāpārlicinās par rasējumos sniegtajiem izmēriem. Raksturīgie izmēri nevar tikt nolasīti pēc mēroga rasējumā.
- Visas atsauces uz materiālu un izstrādājumu izgatavotāju firmām, kuras norādītas būvprojektā, liecina tikai par šo izstrādājumu un iekārtu kvalitātes un apkalpošanas līmeni.
- Specifikācijās norādīto iekārtu un materiālu nomaina ir iespējama ar citām analogām iekārtām un materiāliem.

Pasūtītājs : Armands Dumpis 180579 - 11020				Objekts : Transportlīdzekļu tirdzniecības vieta un pakalpojuma sniegšanas ēka			10 - 2022		
BPV	A. Vanags		19.05.2022	Adrese : Dārza iela 33, Ogre, LV - 5001	stadija	Lapa	Lapu sk.		
BPDV	A. Vanags		19.05.2022		MBP	GP - 1	2		
Sert. Nr.	1 - 00583			Rasējums : Vispārīgie rādītāji	Arhitekts Arturs Vanags Lokomatīves 26, Rīga, LV-1057 t. +371 27548770				
				Mērogs B/M @ A4					

Ģenerālais plāns

M 1 : 500



TEHNISKI EKONOMISKIE RĀDĪTĀJI

Nr.p.k	Nosaukums	Būves augstums m	Būves kubatūra m³	Apbūves laukums m²	Kopējā platība m²	Ēkas ugunsizt. pakāpe	Klasifikācijas kods
1.	Pakalpojuma sniegšanas ēka	8,56	2 020,98	288,02	338,07	U3	1230
2.	Automašīnu tirdzniecības laukums 50 transportlīdz.	-	-	1713,77	1713,77	-	21120101

Kopējā gruntsgabala platība 3450 m²

Apbūves blīvums 8,35 %

Apbūves intensitāte 9,80 %

Eksplikācija

1. Pakalpojuma sniegšanas ēka
2. Transportlīdzekļu tirdzniecības laukums 50 transportlīdzekļiem
3. Esošs, saglabājams grunts ceļš
4. Gājēju trotuārs 1.5 m
5. Darbinieku un klientu stāvvietas
6. Bruģēts atpūtas laukums

Apzīmējumi

- Projektētās ieejas
- Projektētais asfalta betona segums
- Būvlaide 6m no sarkanās līnijas
- Projektējama metāla sieta žogs
- Esoši skuju un lapu koki
- Esoši krūmi
- Plānotie liepas koki
- Koka galds ar soliņu
- Plānotā lietus ūdens kanalizācija
- Plānotā kanalizācija

Uzmanību! Peāns sastādīts Latvijas normālo augstumu sistēmā epochā 2000,5 (LAS-2000,5).

Zemes vienību robežas ir attēlotas atbilstoši zemes kadastrālās uzmērīšanas un vietējā ģeodēziskā tīkla precizitātei un var nesakrist ar situāciju peānā.

MDC Pārbaudīts un reģistrēts pašvaldības ADTI datu bāzē ar Nr. **TP 225008**
Mēriecības Datu Centrs 2022.gada 4.janvārī

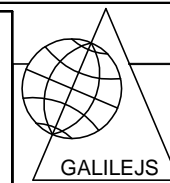
tālrunis: +371 67496833 e-pasts: infodati@mdc.lv www.mdc.lv www.topografija.lv

Apakšzemes komunikācijas, kadastra informācija un aizsargjoslas saskaņotas ar (saskaņoto topogrāfisko plānu oriģināli atrodas SIA GALILEJS arhīvā)

ORGANIZĀCIJA	KOMUNIKĀCIJA	UZVĀRDS	DATUMS	PIEZĪMES
A/s "Sadales tīkls"	elektriskie kabeļi	G.Atvars	02.12.2021.	P-68838.edoc
SIA "Tet"	telefona kabeļi	V.Trasūns	15.12.2021.	PN-179161
A/s "Gasol" Ogres iecirknis	gāzes vadi	M.Vaskis	26.11.2021.	Nr.861
PA "Ogres komunikācijas"	ūdensvads, kanalizācija	J.Reneslācis	25.11.2021.	
SIA "EdAn Elektro"	apgaism.kabeļi	L.Garbulis	25.11.2021.	
VSIA "ZMNI"	melior. sist.	J.Kēniņš	25.11.2021.	Nr.2328
VAS "LDZ" TD-1	SCB kabeļi	S.Šigabedīnovs	30.11.2021.	Nr.395/2021

PIEZĪMES:

1. LKS-92 koordinātu sistēma, mēroga koeficients 0.999617.
2. Latvijas normālo augstumu sistēma (LAS-2000,5).
3. Uzmērīšana veikta 10.11.2021. Uzm.platība 0.63ha.
4. Inženiertehniskās komunikācijas daļēji apsektas dabā un salīdzinātas apkalpojošajās organizācijās.
5. Kadastra informācija atbilst VZD kadastra kartei.
6. Uzmērīšanā izmantota GPS bāzes staciju sistēma LATPOS. Pēcprātē izmantoti atbalstpunkti: Lielvārde (LVRD) x=291835.341, y=550579.657, h=67.33
7. Topogrāfiskie apzīmējumi attēloti atbilstoši MK noteikumu Nr.281 1.pielikumam.
8. Ielu sarkanās līnijas attēlotas atbilstoši pašvaldības teritorijas peānojumam.
9. VZD kadastra datne - 3558089.edoc, 10.11.2021.



Ogre, Rīgas iela 13

izpilddirektors
mēriecis
sertifikāta Nr.

SIA "GALILEJS"
Reģ.Nr.40003584095

Tālrunis: 650 44626
www.galilejs.lv

E.Ozols
J.Freimanis
AC0004

23.11.2021.
23.11.2021.

Pasūtītājs:		Dārza iela 33 Ogre Ogres novads	
Pasūtītājs: Armands Dumpis			
Darba reģistrācijas numurs		702/21	
Topogrāfiskais peāns		Lapa 1	
Mērogs 1:500		Lapa 1	

Pasūtītājs: Armands Dumpis 180579 - 11020		Objekts: Transportlīdzekļu tirdzniecības vieta un pakalpojuma sniegšanas ēka		10 - 2022	
BPV	A. Vanags	19.05.2022	Adrese: Dārza iela 33, Ogre, LV - 5001	stadija	Lapa
BPDV	A. Vanags	19.05.2022		MBP	GP - 2
Sert. Nr.	1 - 00583		Rasējums: Ģenerālais plāns	Lapu sk. 2	
			Arhitekts Arturs Vanags Lokomotīves 26, Rīga, LV-1057 t.+371 27548770		

- Piezīmes:
1. Par ēkas augstuma atzīmi 0,00 pieņemta 1.st. tīrās grīdas atzīme.
 2. Projektā izmēri un augstumatzīmes norādītas milimetros, ģenplāna - metros.